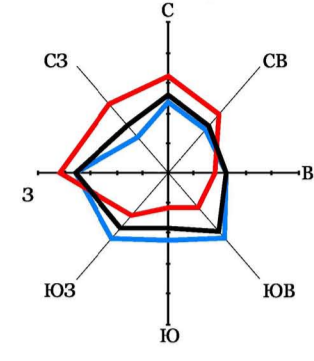
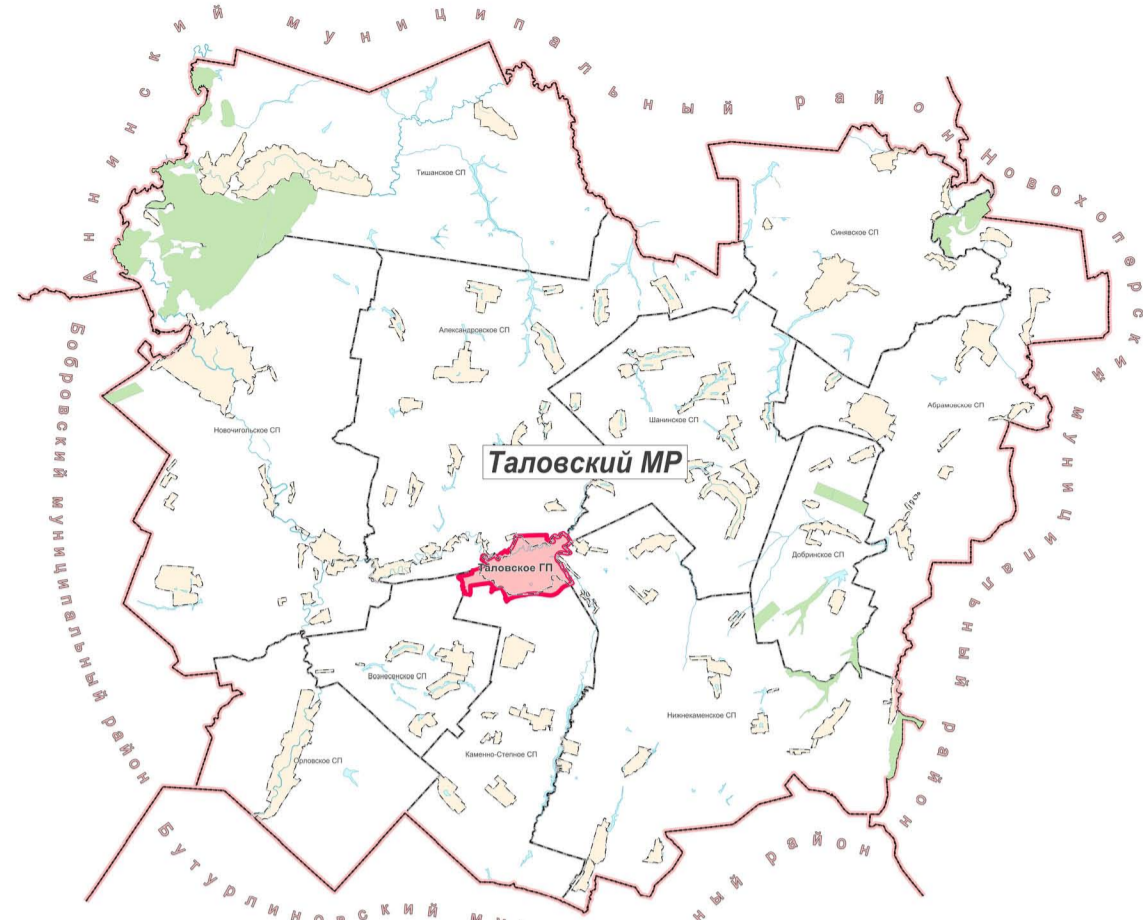

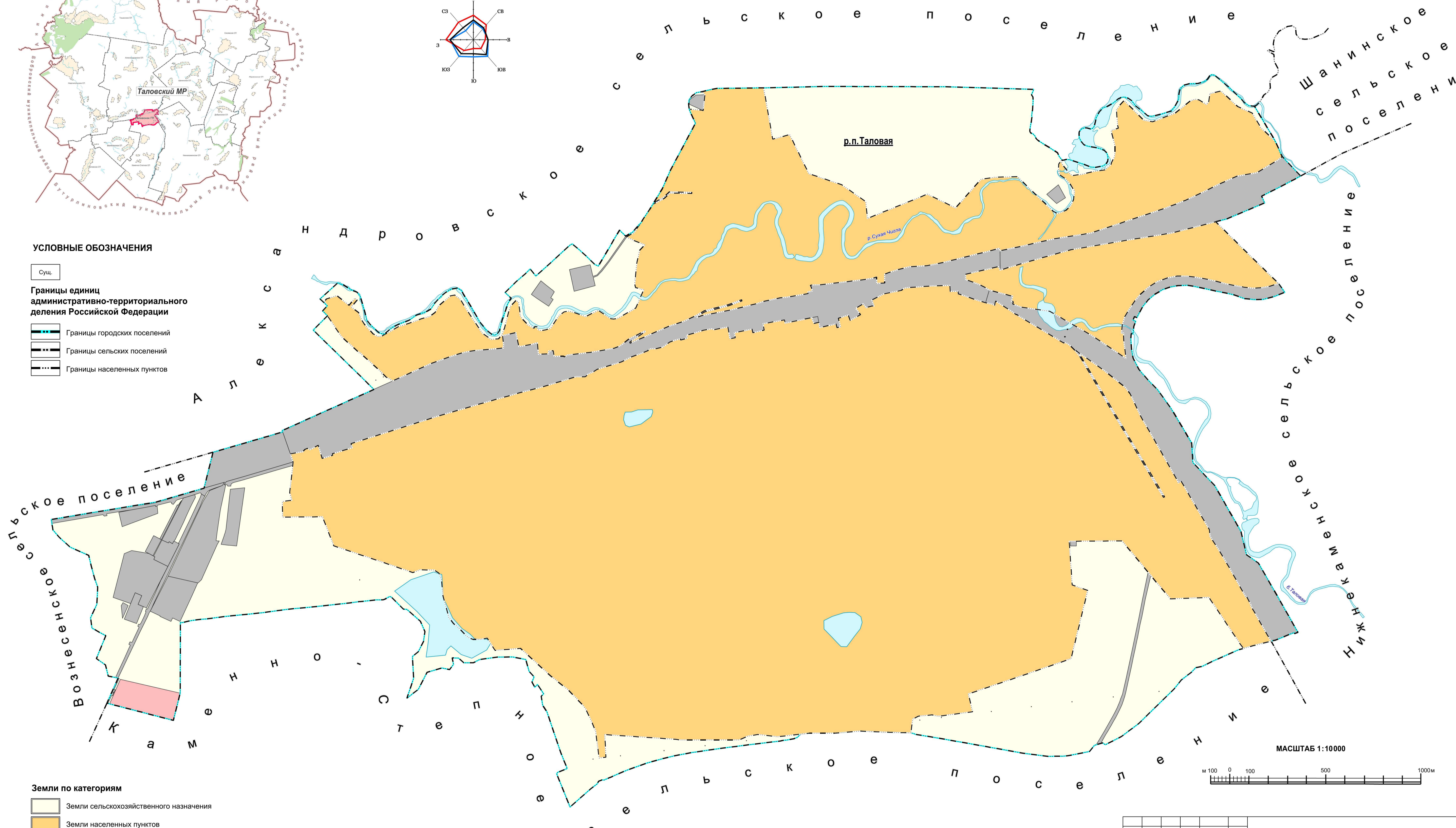


ГЕНЕРАЛЬНЫЙ ПЛАН ТАЛОВСКОГО ГОРОДСКОГО ПОСЕЛЕНИЯ
ТАЛОВСКОГО МУНИЦИПАЛЬНОГО РАЙОНА ВОРОНЕЖСКОЙ ОБЛАСТИ
Карта границ населенных пунктов, входящих в состав поселения



УСЛОВНЫЕ ОБОЗНАЧЕНИЯ

- Суц.
- Границы единиц административно-территориального деления Российской Федерации
- Границы городских поселений
 - Границы сельских поселений
 - Границы населенных пунктов




Земли по категориям

- Земли сельскохозяйственного назначения
- Земли населенных пунктов
- Земли промышленности, энергетики, транспорта, связи, радиовещания, телевидения, информатики, земли для обеспечения космической деятельности, земли обороны, безопасности и земли иного специального назначения
- Земли особо охраняемых территорий и объектов

Водные объекты

- Водотоки (реки, ручьи, каналы)
- Водоёмы (озёра, пруды, обводнённые карьеры, водохранилища)

МАСШТАБ 1:10000



				Таловский муниципальный район Воронежской области		
		Подпись	Дата			
Руководитель	Шалигина Ю.В.		2024			
Нач. отдела	Рыкова А.Ю.			Генеральный план Таловского городского поселения		
Разработал	Киселёва М.В.			Стадия	Лист	Листов
Выполнил	Сас О.В.				1	7
				Карта границ населенных пунктов, входящих в состав поселения		
				БУВО "Нормативно-проектный центр"		