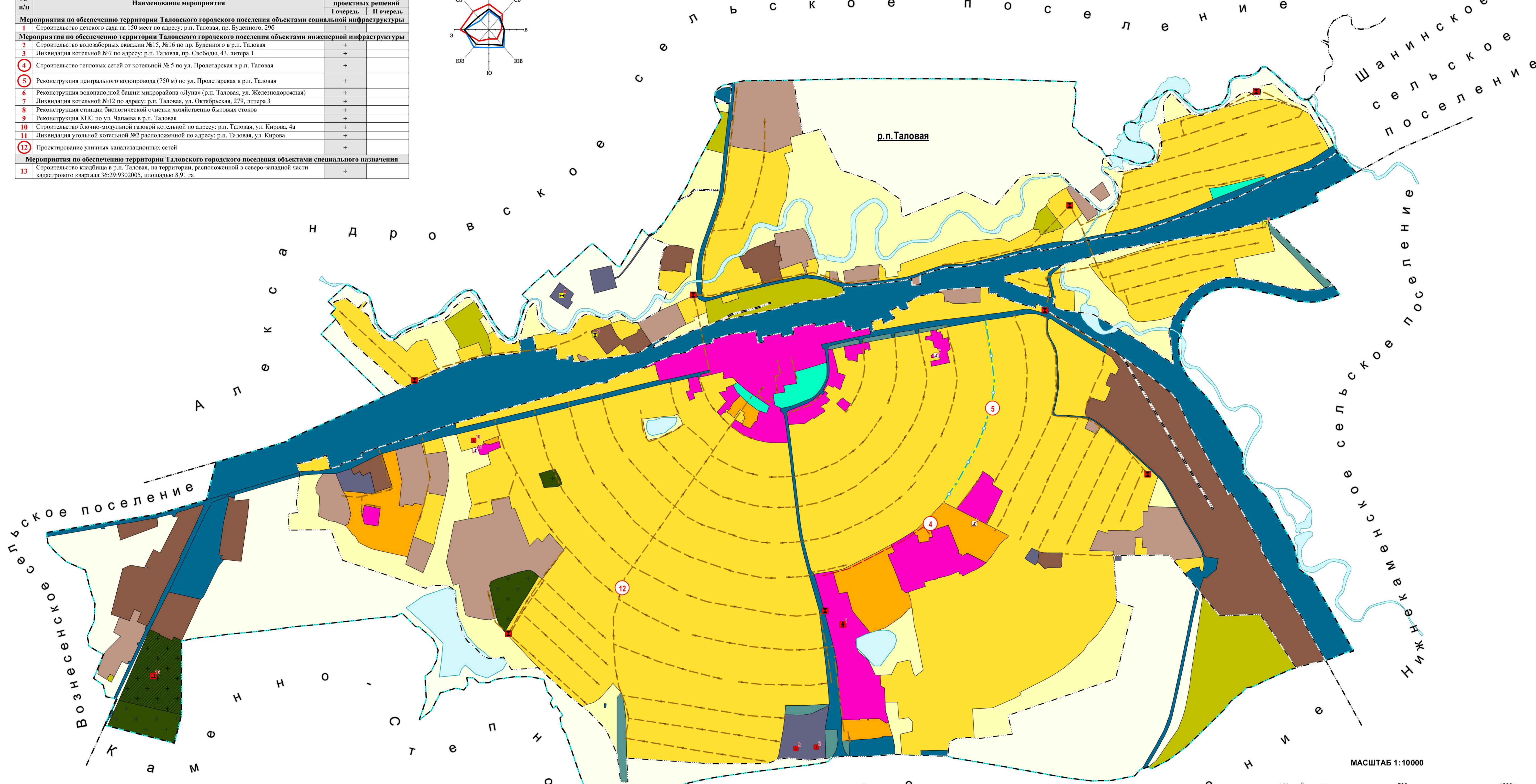
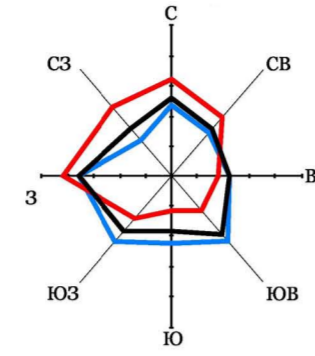


Проектные предложения по развитию территории Таловского городского поселения

№ п/п	Наименование мероприятия	Этапы реализации проектных решений	
		I очередь	II очередь
Мероприятия по обеспечению территории Таловского городского поселения объектами социальной инфраструктуры			
1	Строительство детского сада на 150 мест по адресу: р.п. Таловая, пр. Буденного, 29б	+	
Мероприятия по обеспечению территории Таловского городского поселения объектами инженерной инфраструктуры			
2	Строительство водозаборных скважин №15, №16 по пр. Буденного в р.п. Таловая	+	
3	Ликвидация котельной №7 по адресу: р.п. Таловая, пр. Свободы, 43, литера 1	+	
4	Строительство тепловых сетей от котельной № 5 по ул. Пролетарская в р.п. Таловая	+	
5	Реконструкция центрального водопровода (750 м) по ул. Пролетарская в р.п. Таловая	+	
6	Реконструкция водонапорной башни микрорайона «Луна» (р.п. Таловая, ул. Железнодорожная)	+	
7	Ликвидация котельной №12 по адресу: р.п. Таловая, ул. Октябрьская, 279, литера 3	+	
8	Реконструкция станции биологической очистки хозяйственно бытовых стоков	+	
9	Реконструкция КНС по ул. Чапаева в р.п. Таловая	+	
10	Строительство блочно-модульной газовой котельной по адресу: р.п. Таловая, ул. Кирова, 4а	+	
11	Ликвидация угольной котельной №2 расположенной по адресу: р.п. Таловая, ул. Кирова	+	
12	Проектирование уличных канализационных сетей	+	
Мероприятия по обеспечению территории Таловского городского поселения объектами специального назначения			
13	Строительство кладбища в р.п. Таловая, на территории, расположенной в северо-западной части кадастрового квартала 36:29:9302005, площадью 8,91 га	+	



УСЛОВНЫЕ ОБОЗНАЧЕНИЯ

Границы единиц административно-территориального деления Российской Федерации

- Границы городских поселений
- Границы сельских поселений
- Границы населенных пунктов

Территории, в отношении которых функциональные зоны не устанавливаются

- Сельскохозяйственные угодья
- Водные объекты

Функциональные зоны

- Зоны застройки индивидуальными жилыми домами
- Зоны застройки малоэтажными жилыми домами
- Общественно-деловые зоны
- Зоны сельскохозяйственного использования
- Производственные зоны сельскохозяйственных предприятий
- Зоны транспортной инфраструктуры
- Зоны инженерной инфраструктуры
- Производственные зоны
- Коммунально-складские зоны
- Зоны озелененных территорий общего пользования
- Естественные природно-ландшафтные зоны общего пользования
- Зоны кладбищ

Реконст. Проект.

Объекты социальной инфраструктуры

- Дошкольная образовательная организация

Объекты водоснабжения и водоотведения

- Водонапорные башни
- Артезианские скважины
- Водопровод
- Очистные сооружения
- Канализационная насосная станция
- Канализация

Ликвидир. Проект.

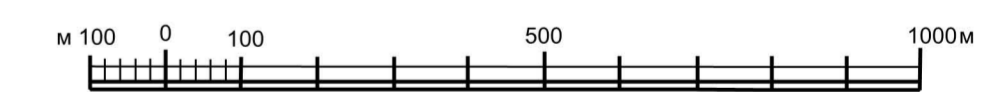
Объекты теплоснабжения

- Котельные
- Тепловые сети

Объекты специального назначения

- Кладбища

МАСШТАБ 1:10000



Таловский муниципальный район Воронежской области				Стадия	Лист	Листов
Генеральный план Таловского городского поселения				3	7	
Карта планируемого размещения объектов капитального строительства местного значения				БУВО "Нормативно-проектный центр"		
Руководитель	Шалыгина Ю.В.	Подпись	Дата			
Нач. отдела	Рыкова А.Ю.					
Разработал	Киселева М.В.					
Выполнил	Сас О.В.					