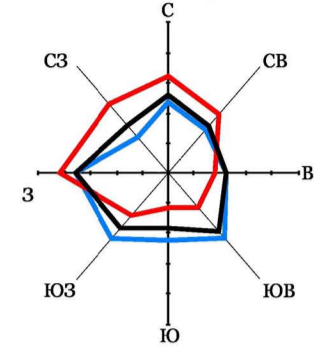
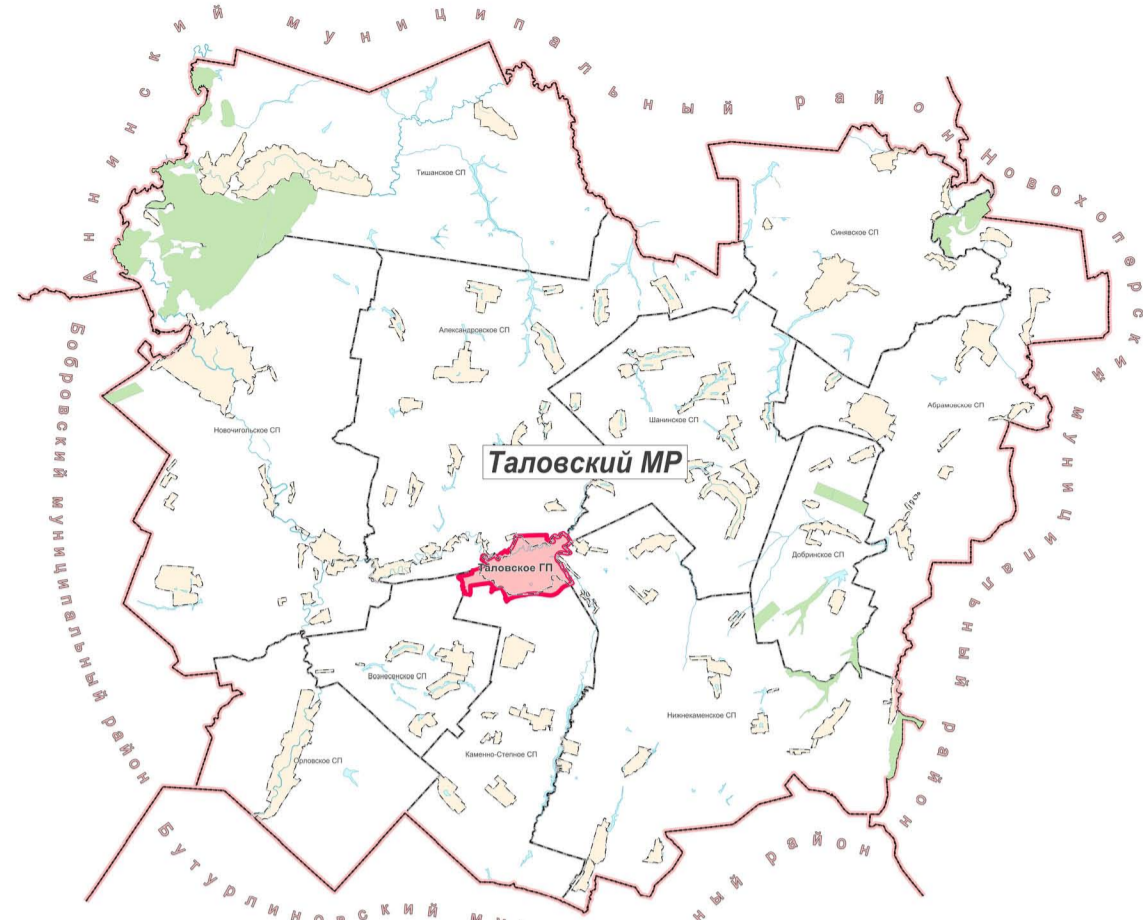

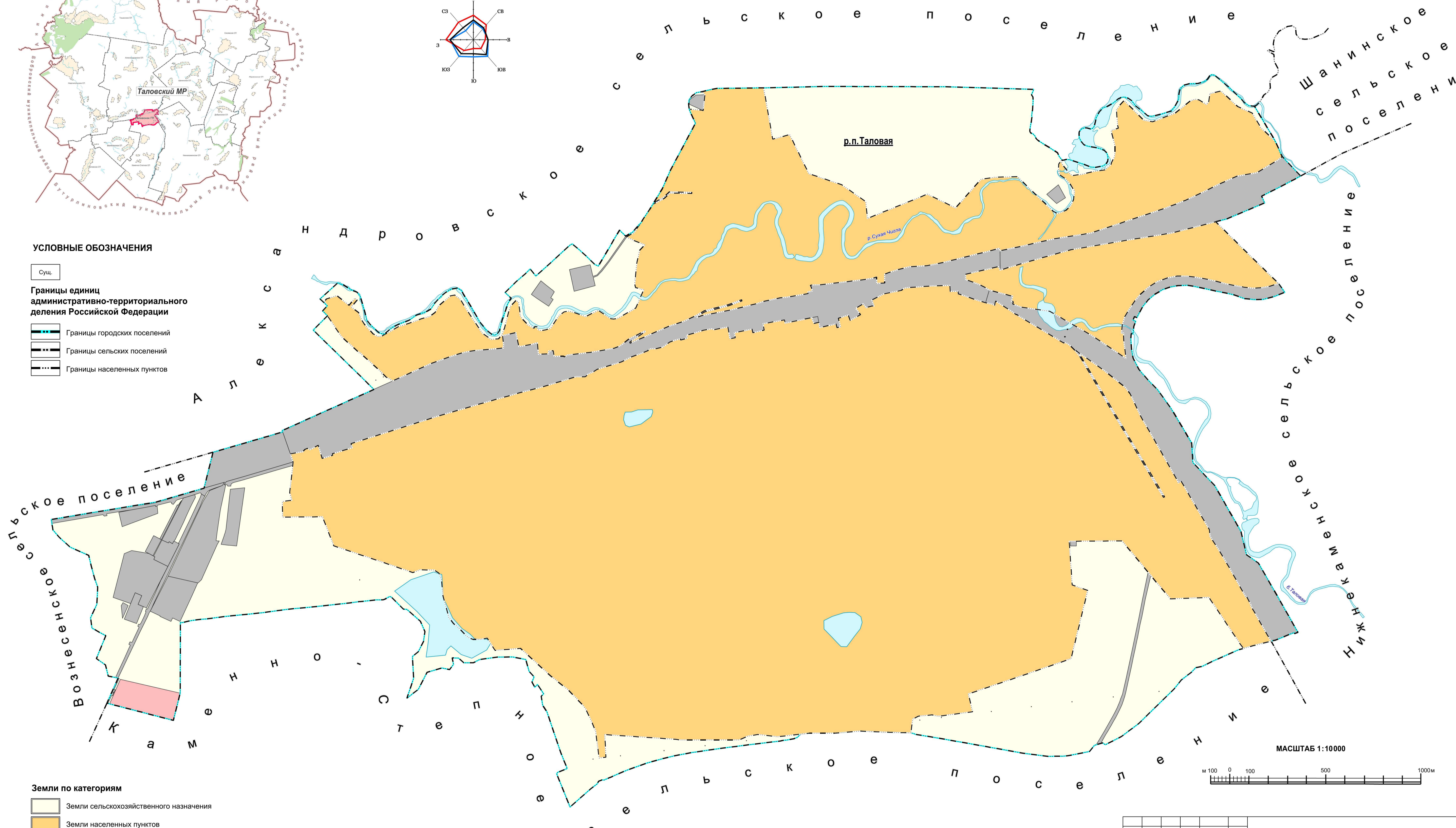


ГЕНЕРАЛЬНЫЙ ПЛАН ТАЛОВСКОГО ГОРОДСКОГО ПОСЕЛЕНИЯ  
ТАЛОВСКОГО МУНИЦИПАЛЬНОГО РАЙОНА ВОРОНЕЖСКОЙ ОБЛАСТИ  
Карта границ населенных пунктов, входящих в состав поселения



УСЛОВНЫЕ ОБОЗНАЧЕНИЯ

- Суц.
- Границы единиц административно-территориального деления Российской Федерации
- Границы городских поселений
  - Границы сельских поселений
  - Границы населенных пунктов



Земли по категориям

- Земли сельскохозяйственного назначения
- Земли населенных пунктов
- Земли промышленности, энергетики, транспорта, связи, радиовещания, телевидения, информатики, земли для обеспечения космической деятельности, земли обороны, безопасности и земли иного специального назначения
- Земли особо охраняемых территорий и объектов

Водные объекты

- Водотоки (реки, ручьи, каналы)
- Водоёмы (озёра, пруды, обводнённые карьеры, водохранилища)

		Подпись		Дата		Таловский муниципальный район Воронежской области		
Руководитель	Шалигина Ю.В.			2024		Генеральный план Таловского городского поселения		
Нач. отдела	Рыкова А.Ю.					Стадия	Лист	Листов
Разработал	Киселёва М.В.						1	7
Выполнил	Сас О.В.					Карта границ населенных пунктов, входящих в состав поселения		БУВО "Нормативно-проектный центр"