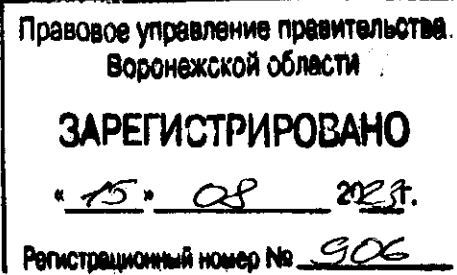




ДЕПАРТАМЕНТ
АРХИТЕКТУРЫ И ГРАДОСТРОИТЕЛЬСТВА
ВОРОНЕЖСКОЙ ОБЛАСТИ



ПРИКАЗ

04.08.2023

№ 45-01-04/753

г. Воронеж

**Об утверждении правил землепользования и застройки
Таловского городского поселения Таловского муниципального района
Воронежской области**

В соответствии с Градостроительным кодексом Российской Федерации, Федеральным законом от 06.10.2003 № 131-ФЗ «Об общих принципах организации местного самоуправления в Российской Федерации», законами Воронежской области от 07.07.2006 № 61-ОЗ «О регулировании градостроительной деятельности в Воронежской области», от 20.12.2018 № 173-ОЗ «О перераспределении полномочий по утверждению правил землепользования и застройки между органами местного самоуправления поселений Воронежской области, городского округа город Нововоронеж, Борисоглебского городского округа и исполнительными органами государственной власти Воронежской области», постановлением Правительства Воронежской области от 31.12.2014 № 1240 «Об утверждении Положения о департаменте архитектуры и градостроительства Воронежской области», на основании приказа департамента архитектуры и градостроительства Воронежской области от 30.12.2019 № 45-01-04/900 «О подготовке проектов правил землепользования и застройки поселений Богучарского, Бутурлиновского, Грибановского, Калачеевского, Каменского,

Кантемировского, Нижнедевицкого, Новохопёрского, Острогожского, Петропавловского, Поворинского, Репьёвского, Россошанского, Таловского, Терновского и Эртильского муниципальных районов и Борисоглебского городского округа Воронежской области», с учетом заключения о результатах публичных слушаний от 05.07.2023

п р и к а з ы в а ю:

1. Утвердить правила землепользования и застройки Таловского городского поселения Таловского муниципального района Воронежской области согласно приложению к настоящему приказу.

2. Признать утратившими силу следующие решения Совета народных депутатов Таловского городского поселения Таловского муниципального района Воронежской области:

- от 15.12.2016 № 26 «Об утверждении правил землепользования и застройки Таловского городского поселения Таловского муниципального района Воронежской области»;

- от 01.09.2017 № 74 «О внесении изменений в решение Совета народных депутатов Таловского городского поселения от 15.12.2016 № 26 «Об утверждении правил землепользования и застройки Таловского городского поселения Таловского муниципального района Воронежской области»;

- от 30.11.2017 № 100 «О внесении изменений в решение Совета народных депутатов Таловского городского поселения от 15.12.2016 № 26 «Об утверждении правил землепользования и застройки Таловского городского поселения Таловского муниципального района Воронежской области»;

- от 21.02.2018 № 116 «О внесении изменений в решение Совета народных депутатов Таловского городского поселения от 15.12.2016 № 26 «Об утверждении правил землепользования и застройки Таловского городского поселения Таловского муниципального района Воронежской области»;

- от 28.06.2018 № 140 «О внесении изменений в решение Совета народных депутатов Таловского городского поселения от 15.12.2016 № 26 «Об

утверждении правил землепользования и застройки Таловского городского поселения Таловского муниципального района Воронежской области».

3. Признать утратившими силу следующие приказы департамента архитектуры и градостроительства Воронежской области:

- от 28.02.2020 № 45-01-04/148 «О внесении изменений в правила землепользования и застройки Таловского городского поселения Таловского муниципального района Воронежской области»;

- от 27.05.2020 № 45-01-04/382 «О внесении изменений в правила землепользования и застройки Таловского городского поселения Таловского муниципального района Воронежской области»;

- от 30.04.2021 № 45-01-04/496 «О внесении изменения в правила землепользования и застройки Таловского городского поселения Таловского муниципального района Воронежской области».

4. Контроль исполнения настоящего приказа возложить на заместителя руководителя департамента архитектуры и градостроительства Воронежской области – начальника отдела территориального планирования Беляеву С.М.

Заместитель руководителя департамента
архитектуры и градостроительства
Воронежской области – начальник отдела
развития архитектурной деятельности

О.Ю. Могрицкая

Приложение

УТВЕРЖДЕНЫ
приказом департамента
архитектуры и градостроительства
Воронежской области
от 04.08.2023 № 45-01-04/753

**ПРАВИЛА ЗЕМЛЕПОЛЬЗОВАНИЯ И ЗАСТРОЙКИ
ТАЛОВСКОГО ГОРОДСКОГО ПОСЕЛЕНИЯ
ТАЛОВСКОГО МУНИЦИПАЛЬНОГО РАЙОНА
ВОРОНЕЖСКОЙ ОБЛАСТИ**

**ЧАСТЬ I. ПОРЯДОК ПРИМЕНЕНИЯ ПРАВИЛ
ЗЕМЛЕПОЛЬЗОВАНИЯ И ЗАСТРОЙКИ И ВНЕСЕНИЯ В НИХ
ИЗМЕНЕНИЙ**

Раздел 1. Общие положения

**1. Предмет регулирования и цели подготовки правил
землепользования и застройки Таловского городского поселения
Таловского муниципального района Воронежской области**

1. Правила землепользования и застройки Таловского городского поселения Таловского муниципального района Воронежской области (далее – Правила) являются документом градостроительного зонирования, который утверждается нормативным правовым актом департамента архитектуры и градостроительства Воронежской области и в котором устанавливаются территориальные зоны, градостроительные регламенты, порядок применения такого документа и порядок внесения в него изменений.

2. Правила разработаны в соответствии с Градостроительным кодексом Российской Федерации (далее – ГрК РФ), Земельным кодексом Российской Федерации, Федеральным законом от 06.10.2003 № 131-ФЗ «Об общих принципах организации местного самоуправления в Российской Федерации», иными нормативными правовыми актами Российской Федерации, Воронежской области, муниципальными правовыми актами

муниципального образования с учетом положений нормативных актов и документов, определяющих основные направления социально-экономического и градостроительного развития муниципального образования, а также сведений Единого государственного реестра недвижимости, сведений, документов и материалов, содержащихся в государственных информационных системах обеспечения градостроительной деятельности.

3. Правила разработаны в целях:

- создания условий для устойчивого развития территории муниципального образования, сохранения окружающей среды и объектов культурного наследия;
- создания условий для планировки территории муниципального образования;
- обеспечения прав и законных интересов физических и юридических лиц, в том числе правообладателей земельных участков и объектов капитального строительства;
- создания условий для привлечения инвестиций, в том числе путем предоставления возможности выбора наиболее эффективных видов разрешенного использования земельных участков и объектов капитального строительства.

2. Основные понятия, используемые в Правилах

В настоящих Правилах используются основные понятия, установленные законодательством Российской Федерации.

3. Сфера применения Правил

1. Действие настоящих Правил распространяется на всю территорию Таловского городского поселения Таловского муниципального района Воронежской области. Правила обязательны для соблюдения органами государственной власти, органами местного самоуправления, физическими и юридическими лицами, при осуществлении ими

градостроительной деятельности на территории Таловского городского поселения Таловского муниципального района Воронежской области.

2. Настоящие Правила применяются наряду с:

– техническими регламентами и иными обязательными требованиями, установленными в соответствии с законодательством в целях обеспечения безопасности жизни и здоровья людей, надежности и безопасности зданий, строений и сооружений, сохранения окружающей природной среды и объектов культурного наследия;

– региональными и местными нормативами градостроительного проектирования.

4. Содержание и порядок применения Правил

1. Правила включают в себя:

- 1) порядок их применения и внесения изменений в Правила;
- 2) карту градостроительного зонирования;
- 3) градостроительные регламенты.

Обязательным приложением к настоящим Правилам являются сведения о границах территориальных зон, которые должны содержать графическое описание местоположения границ территориальных зон, перечень координат характерных точек этих границ в системе координат, используемой для ведения Единого государственного реестра недвижимости.

2. Порядок применения Правил и внесения в них изменений включает в себя положения:

- 1) о регулировании землепользования и застройки;
- 2) об изменении видов разрешенного использования земельных участков и объектов капитального строительства физическими и юридическими лицами;
- 3) о подготовке документации по планировке территории органами местного самоуправления;
- 4) о проведении общественных обсуждений или публичных слушаний по вопросам землепользования и застройки;

- 5) о внесении изменений в Правила;
- 6) о регулировании иных вопросов землепользования и застройки.

5. Использование объектов недвижимости, не соответствующих настоящим Правилам

1. Земельные участки или объекты капитального строительства, виды разрешенного использования, предельные (минимальные и (или) максимальные) размеры и предельные параметры которых не соответствуют градостроительному регламенту, могут использоваться без установления срока приведения их в соответствие с градостроительным регламентом, за исключением случаев, если использование таких земельных участков и объектов капитального строительства опасно для жизни или здоровья человека, для окружающей среды, объектов культурного наследия.

2. Реконструкция указанных в подпункте 1 настоящего пункта объектов капитального строительства может осуществляться только путем приведения таких объектов в соответствие с градостроительным регламентом или путем уменьшения их несоответствия предельным параметрам разрешенного строительства, реконструкции. Изменение видов разрешенного использования указанных земельных участков и объектов капитального строительства может осуществляться путем приведения их в соответствие с видами разрешенного использования земельных участков и объектов капитального строительства, установленными градостроительным регламентом.

3. В случае если использование указанных в подпункте 1 настоящего пункта земельных участков и объектов капитального строительства продолжается и опасно для жизни или здоровья человека, для окружающей среды, объектов культурного наследия, в соответствии с федеральными законами может быть наложен запрет на использование таких земельных участков и объектов.

6. Открытость и доступность информации о землепользовании и застройке

1. Настоящие Правила являются открытыми и общедоступными.
2. Настоящие Правила подлежат опубликованию в порядке, установленном для официального опубликования нормативных правовых актов Воронежской области, и размещению в федеральной государственной информационной системе территориального планирования и в государственной информационной системе обеспечения градостроительной деятельности.

Раздел 2. Положения о регулировании землепользования и застройки

7. Перераспределение полномочий между органами местного самоуправления Таловского городского поселения Таловского муниципального района Воронежской области и департаментом архитектуры и градостроительства Воронежской области

1. На основании Закона Воронежской области от 20.12.2018 № 173-ОЗ «О перераспределении полномочий по утверждению правил землепользования и застройки между органами местного самоуправления поселений Воронежской области, городского округа город Нововоронеж, Борисоглебского городского округа и исполнительными органами государственной власти Воронежской области» (далее – Закон Воронежской области) и в соответствии со статьей 8.2 ГрК РФ, частью 3 статьи 6 Федерального закона от 21.12.2021 № 414-ФЗ «Об общих принципах организации публичной власти в субъектах Российской Федерации», частью 1.2 статьи 17 Федерального закона от 06.10.2003 № 131-ФЗ «Об общих принципах организации местного самоуправления в Российской Федерации» полномочия по утверждению Правил перераспределены между органами местного самоуправления Таловского городского поселения Таловского муниципального района Воронежской области и департаментом архитектуры и градостроительства Воронежской области (далее – Уполномоченный орган) на срок, установленный Законом Воронежской области.

2. После истечения срока, указанного в Законе Воронежской области, полномочия Уполномоченного органа, предусмотренные настоящими Правилами, осуществляются органами местного самоуправления Таловского городского поселения Таловского муниципального района Воронежской области в соответствии с требованиями ГрК РФ.

8. Полномочия Уполномоченного органа по вопросам землепользования и застройки

1. Полномочия Уполномоченного органа по вопросам землепользования и застройки включают:

1) принятие решений о подготовке проекта Правил, о подготовке проекта о внесении изменений в Правила;

2) утверждение Правил, утверждение внесения изменений в Правила;

3) принятие решений о предоставлении разрешений на условно разрешенный вид использования объектов капитального строительства или земельного участка;

4) принятие решений о предоставлении разрешения на отклонение от предельных параметров разрешенного строительства, реконструкции объектов капитального строительства;

5) иные полномочия в соответствии с действующим законодательством.

9. Комиссия по подготовке проектов Правил

1. Комиссия по подготовке проектов правил землепользования и застройки поселений Воронежской области, городского округа город Нововоронеж, Борисоглебского городского округа (далее – Комиссия) является специально созданным постоянно действующим коллегиальным органом при Уполномоченном органе в целях реализации полномочий, указанных в пункте 8 настоящих Правил, перераспределенных в

соответствии с Законом Воронежской области и обеспечения выполнения задач градостроительного зонирования.

2. Комиссия создается и прекращает свою деятельность приказом Уполномоченного органа.

3. Состав и порядок деятельности Комиссии утверждается приказом Уполномоченного органа.

Раздел 3. Положения об изменении видов разрешенного использования земельных участков и объектов капитального строительства физическими и юридическими лицами

10. Изменение видов разрешенного использования земельных участков и объектов капитального строительства

1. Для каждой из установленных настоящими Правилами территориальных зон могут устанавливаться основные, условно разрешенные и вспомогательные виды разрешенного использования земельных участков и объектов капитального строительства.

2. Изменение одного вида разрешенного использования земельных участков и объектов капитального строительства на другой вид такого использования осуществляется в соответствии с градостроительным регламентом при условии соблюдения требований технических регламентов.

3. Основные и вспомогательные виды разрешенного использования земельных участков и объектов капитального строительства правообладателями земельных участков и объектов капитального строительства, за исключением органов государственной власти, органов местного самоуправления, государственных и муниципальных учреждений, государственных и муниципальных унитарных предприятий, выбираются самостоятельно без дополнительных разрешений и согласования.

4. Решения об изменении одного вида разрешенного использования земельных участков и объектов капитального строительства, расположенных на землях, на которые действие градостроительных регламентов не

распространяется или для которых градостроительные регламенты не устанавливаются, на другой вид такого использования принимаются в соответствии с федеральными законами.

11. Предоставление разрешения на условно разрешенный вид использования земельного участка или объекта капитального строительства

1. Физическое или юридическое лицо, заинтересованное в предоставлении разрешения на условно разрешенный вид использования земельного участка или объекта капитального строительства (далее - разрешение на условно разрешенный вид использования), направляет заявление о предоставлении разрешения на условно разрешенный вид использования в Комиссию. Заявление о предоставлении разрешения на условно разрешенный вид использования может быть направлено в форме электронного документа, подписанного электронной подписью в соответствии с требованиями Федерального закона от 06.04.2011 № 63-ФЗ «Об электронной подписи».

2. Порядок предоставления разрешения на условно разрешенный вид использования земельного участка или объекта капитального строительства определен статьей 39 ГрК РФ.

3. Проект решения о предоставлении разрешения на условно разрешенный вид использования подлежит рассмотрению на общественных обсуждениях или публичных слушаниях, проводимых в порядке, установленном статьей 5.1 ГрК РФ, с учетом положений статьи 39 ГрК РФ.

12. Предоставление разрешения на отклонение от предельных параметров разрешенного строительства, реконструкции объектов капитального строительства

1. Правообладатели земельных участков, размеры которых меньше установленных градостроительным регламентом минимальных размеров земельных участков либо конфигурация, инженерно-геологические или иные характеристики которых неблагоприятны для застройки, вправе обратиться за разрешениями на отклонение от предельных параметров разрешенного

строительства, реконструкции объектов капитального строительства (далее также – разрешение на отклонение от предельных параметров).

2. Правообладатели земельных участков вправе обратиться за разрешениями на отклонение от предельных параметров разрешенного строительства, реконструкции объектов капитального строительства, если такое отклонение необходимо в целях однократного изменения одного или нескольких предельных параметров разрешенного строительства, реконструкции объектов капитального строительства, установленных градостроительным регламентом для конкретной территориальной зоны, не более чем на десять процентов.

3. Порядок предоставления разрешения на отклонение от предельных параметров определен статьей 40 ГрК РФ.

4. Проект решения о предоставлении разрешения на отклонение от предельных параметров подлежит рассмотрению на общественных обсуждениях или публичных слушаниях, проводимых в порядке, установленном статьей 5.1 ГрК РФ, с учетом положений статьи 39 ГрК РФ, за исключением случая, указанного в части 1.1 статьи 40 ГрК РФ.

Раздел 4. Положения о подготовке документации по планировке территории органами местного самоуправления

13. Общие положения о подготовке документации по планировке территории

1. Подготовка документации по планировке территории осуществляется в целях обеспечения устойчивого развития территорий, в том числе выделения элементов планировочной структуры, установления границ земельных участков, установления границ зон планируемого размещения объектов капитального строительства.

2. Подготовка документации по планировке территории осуществляется в соответствии с главой 5 ГрК РФ.

3. Состав и содержание документации по планировке территории определяется ГрК РФ.

Раздел 5. Положения о проведении общественных обсуждений или публичных слушаний по вопросам землепользования и застройки

14. Общие положения о порядке проведения общественных обсуждений или публичных слушаний в сфере градостроительной деятельности

1. В целях соблюдения права человека на благоприятные условия жизнедеятельности, прав и законных интересов правообладателей земельных участков и объектов капитального строительства по проектам правил землепользования и застройки, проектам планировки территории, проектам межевания территории, проектам, предусматривающим внесение изменений в один из указанных утвержденных документов, проектам решений о предоставлении разрешения на условно разрешенный вид использования земельного участка или объекта капитального строительства, проектам решений о предоставлении разрешения на отклонение от предельных параметров разрешенного строительства, реконструкции объектов капитального строительства в соответствии с уставом муниципального образования и (или) нормативным правовым актом представительного органа муниципального образования и с учетом положений ГрК РФ проводятся общественные обсуждения или публичные слушания, за исключением случаев, предусмотренных ГрК РФ и другими федеральными законами.

2. Порядок проведения общественных обсуждений или публичных слушаний определяется ГрК РФ, Уставом Таловского городского поселения Таловского муниципального района Воронежской области и (или) нормативным правовым актом представительного органа муниципального образования.

Раздел 6. Положения о внесении изменений в Правила

15. Основания и порядок внесения изменений в Правила

1. Основания для рассмотрения вопроса о внесении изменений в настоящие Правила предусмотрены статьей 33 ГрК РФ.

2. Внесение изменений в Правила осуществляется в порядке, предусмотренном статьями 31 и 32 ГрК РФ, с учетом особенностей, установленных статьей 33 ГрК РФ.

Раздел 7. Положения о регулировании иных вопросов землепользования и застройки

16. Общие принципы регулирования иных вопросов землепользования и застройки на территории Таловского городского поселения Таловского муниципального района Воронежской области

Иные вопросы землепользования и застройки на территории Таловского городского поселения Таловского муниципального района Воронежской области регулируются законодательством Российской Федерации, Воронежской области, муниципальными правовыми актами Таловского городского поселения Таловского муниципального района Воронежской области.

ЧАСТЬ II. КАРТА ГРАДОСТРОИТЕЛЬНОГО ЗОНИРОВАНИЯ

17. Карты градостроительного зонирования

1. Карта градостроительного зонирования территории Таловского городского поселения Таловского муниципального района Воронежской области.



ПРАВИЛА ЗЕМЛЕПОЛЬЗОВАНИЯ И ЗАСТРОЙКИ

Карта градостроительного зонирования территории
Таловского городского поселения Таловского муниципального района Воронежской области

УСЛОВНЫЕ ОБОЗНАЧЕНИЯ

Территориальные границы

- Граница городского поселения
- Граница населенного пункта

Территории, для которых градостроительные регламенты не устанавливаются

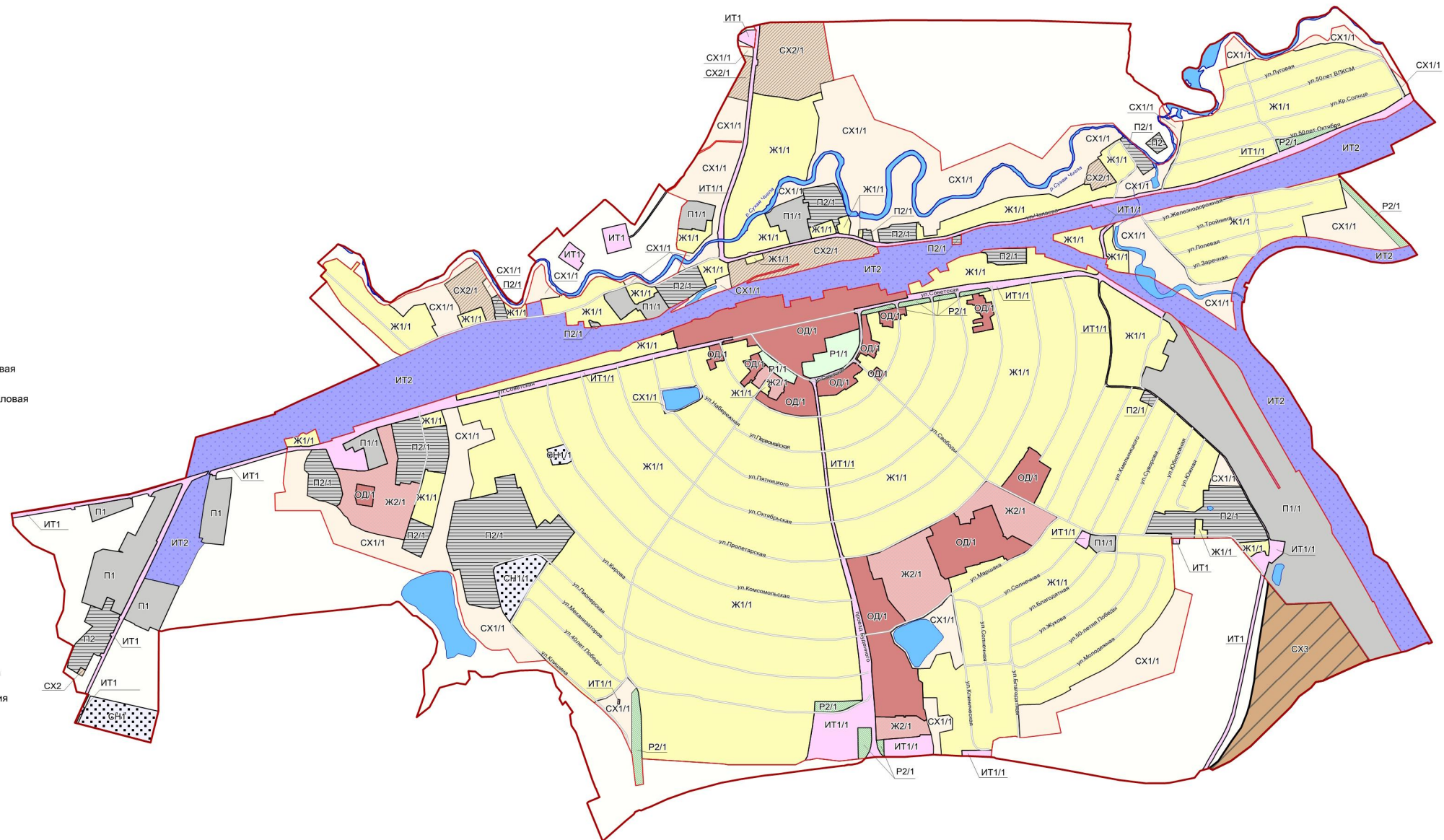
- Сельскохозяйственные угодья в составе земель сельскохозяйственного назначения
- Земли, покрытые поверхностными водами

Территориальные зоны


- Ж1/1 Зона застройки индивидуальными жилыми домами рабочего посёлка Таловая
- Ж2/1 Зона застройки малоэтажными многоквартирными жилыми домами рабочего посёлка Таловая
- ОД1 Общественно-деловая зона рабочего посёлка Таловая
- СХ1/1 Зона сельскохозяйственного использования в границах населенного пункта рабочего посёлка Таловая
- СХ2/1 Зона сельскохозяйственного производства рабочего посёлка Таловая
- СХ2 Зона сельскохозяйственного производства за границами населенного пункта
- СХ3 Зона переработки сельскохозяйственной продукции за границами населенного пункта
- ИТ1/1 Зона улиц, дорог, инженерной и транспортной инфраструктуры рабочего посёлка Таловая
- ИТ1 Зона улиц, дорог, инженерной и транспортной инфраструктуры за границами населенного пункта
- ИТ2 Зона железнодорожного транспорта за границами населенного пункта
- П1/1 Производственная зона рабочего посёлка Таловая
- П1 Производственная зона за границами населенного пункта
- П2/1 Производственно-коммунальная зона рабочего посёлка Таловая
- П2 Производственно-коммунальная зона за границами населенного пункта
- Р1/1 Зона рекреационного назначения - объектов отдыха рабочего посёлка Таловая
- Р2/1 Зона природных территорий и защитного озеленения рабочего посёлка Таловая
- Зона ритуальных объектов рабочего посёлка Таловая
- Зона ритуальных объектов за границами населенного пункта

Объекты транспортной инфраструктуры

- Улично-дорожная сеть населенного пункта



МАСШТАБ 1:10 000



2. Карта градостроительного зонирования с отображением зон с особыми условиями использования территории Таловского городского поселения Таловского муниципального района Воронежской области.



ПРАВИЛА ЗЕМЛЕПОЛЬЗОВАНИЯ И ЗАСТРОЙКИ

Карта градостроительного зонирования с отображением зон с особыми условиями использования территории
Таловского городского поселения Таловского муниципального района Воронежской области

УСЛОВНЫЕ ОБОЗНАЧЕНИЯ

Территориальные границы

- Граница городского поселения
- Граница населенного пункта

Территории, для которых градостроительные регламенты не устанавливаются

- Сельскохозяйственные угодья в составе земель сельскохозяйственного назначения
- Земли, покрытые поверхностными водами

Виды территориальных зон

- Зона застройки индивидуальными жилыми домами
- Зона застройки малоэтажными многоквартирными жилыми домами
- Общественно-деловая зона
- Зона сельскохозяйственного использования в границах населенного пункта
- Зона сельскохозяйственного производства
- Зона переработки сельскохозяйственной продукции
- Зона улиц, дорог, инженерной и транспортной инфраструктуры
- Зона железнодорожного транспорта
- Производственная зона
- Производственно-коммунальная зона
- Зона рекреационного назначения - объектов отдыха
- Зона природных территорий и защитного озеленения
- Зона ритуальных объектов

Зоны с особыми условиями использования территории

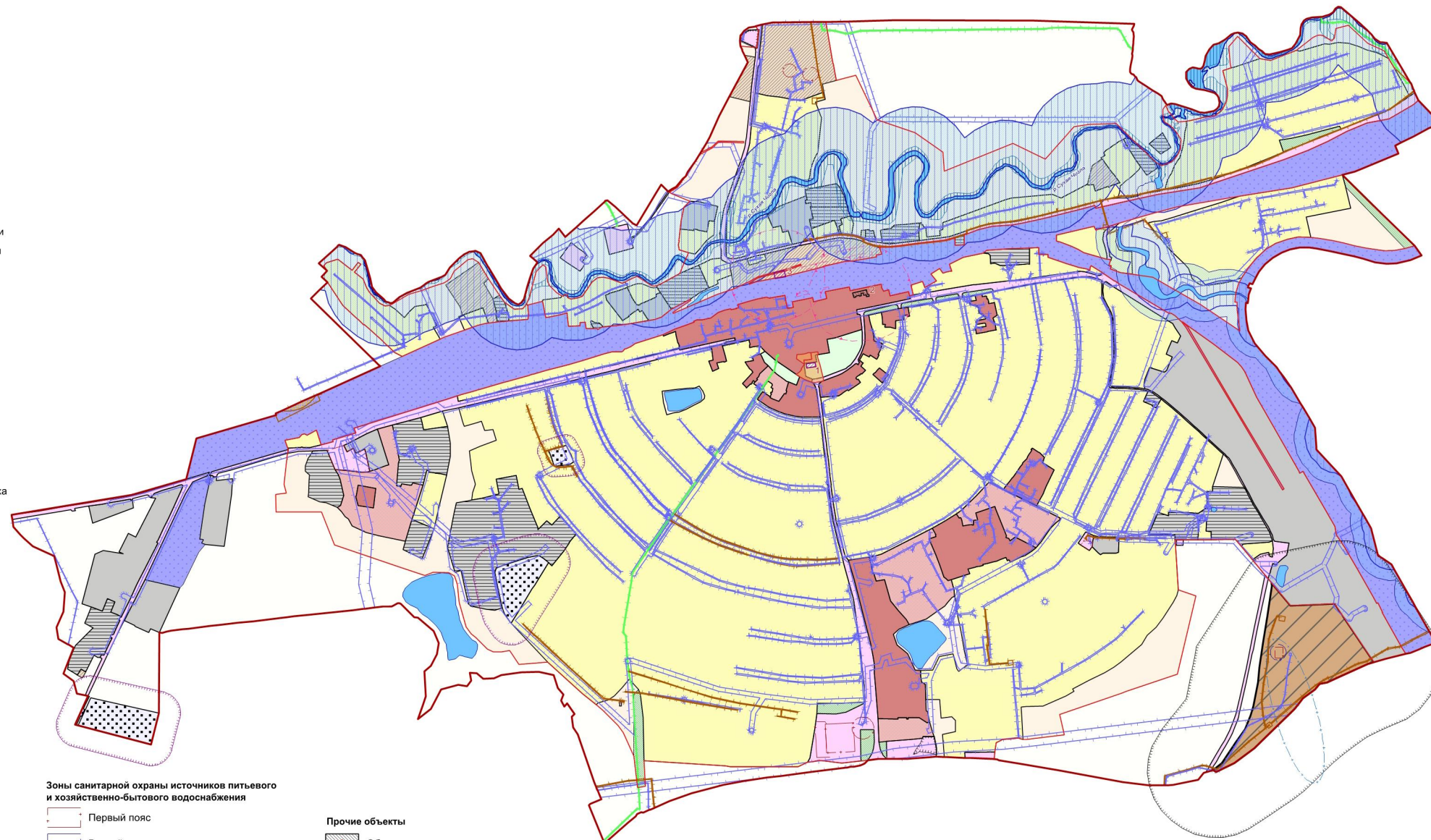
- Водоохранная зона
- Прибрежная защитная полоса
- Зоны затопления и подтопления
- Охранная зона объектов электроэнергетики
- Охранная зона трубопроводов
- Охранная зона линий и сооружений связи
- Установленная санитарно-защитная зона
- Ориентировочная (нормативная) санитарно-защитная зона
- Защитная зона объекта культурного наследия
- Зоны охраны объектов культурного наследия
- Зона минимальных расстояний до магистральных или промышленных трубопроводов

Зоны санитарной охраны источников питьевого и хозяйственно-бытового водоснабжения


- Первый пояс
- Второй пояс
- Третий пояс

Прочие объекты

- Объект культурного наследия
- Территория объекта культурного наследия



МАСШТАБ 1:10000



2.2. На территории Таловского городского поселения Таловского муниципального района Воронежской области располагаются следующие объекты культурного наследия:

№ п/п	Наименование объекта культурного наследия	Сведения о границах территории объекта культурного наследия	Сведения о границах защитной зоны объекта культурного наследия	Сведения о границах зоны охраны объекта культурного наследия
1	2	3	4	5
1	Братская могила № 301	Установлена приказом управления по охране объектов культурного наследия Воронежской области от 21.10.2021 № 71-01-07/394 «Об утверждении границ территории объекта культурного наследия регионального значения «Братская могила № 301», расположенного по адресу: Воронежская область, Таловский район, рп Таловая (уточненный адрес - Воронежская область, Таловский район, рабочий поселок Таловая, ул. Советская, 145А)»	Прекратила существование со дня внесения в Единый государственный реестр недвижимости сведений о зонах охраны объекта культурного наследия, утвержденных постановлением Правительства Воронежской области от 03.03.2022 № 109 «Об утверждении зон охраны объекта культурного наследия регионального значения «Братская могила № 301», расположенного по адресу: Воронежская область, Таловский район, рп Таловая (уточненный адрес - Воронежская область, Таловский район, рабочий поселок Таловая, ул. Советская, 145А), и требований к градостроительным регламентам в границах территорий указанных зон»	Установлена постановлением Правительства Воронежской области от 03.03.2022 № 109 «Об утверждении зон охраны объекта культурного наследия регионального значения «Братская могила № 301», расположенного по адресу: Воронежская область, Таловский район, рп Таловая (уточненный адрес - Воронежская область, Таловский район, рабочий поселок Таловая, ул. Советская, 145А), и требований к градостроительным регламентам в границах территорий указанных зон»

№ п/п	Наименование объекта культурного наследия	Сведения о границах территории объекта культурного наследия	Сведения о границах защитной зоны объекта культурного наследия	Сведения о границах зоны охраны объекта культурного наследия
1	2	3	4	5
2	Школа	Не установлена	Установлена приказом управления по охране объектов культурного наследия Воронежской области от 04.12.2019 № 71-01-07/338 «Об утверждении графического описания местоположения границ (с перечнем координат характерных точек этих границ) защитных зон объектов культурного наследия, расположенных на территории Воронежской области» (далее – приказ от 04.12.2019 № 71-01-07/338)	Не установлена
3	Элеватор	Установлена приказом управления по охране объектов культурного наследия Воронежской области от 08.12.2021 № 71-01-07/454 «Об утверждении границ территории объекта культурного наследия регионального значения «Элеватор», расположенного по адресу:	Установлена приказом от 04.12.2019 № 71-01-07/338	Не установлена

№ п/п	Наименование объекта культурного наследия	Сведения о границах территории объекта культурного наследия	Сведения о границах защитной зоны объекта культурного наследия	Сведения о границах зоны охраны объекта культурного наследия
1	2	3	4	5
		Воронежская область, Таловский район, р.п. Таловая, ул. Вокзальная»		

18. Перечень территориальных зон, установленных на карте градостроительного зонирования

1. Порядок установления территориальных зон определен статьей 34 ГрК РФ. На карте градостроительного зонирования установлены следующие виды территориальных зон:

Наименование территориальной зоны	Кодовое обозначение территориальной зоны
1	2
Жилые зоны	
Зона застройки индивидуальными жилыми домами	Ж1
Зона застройки малоэтажными многоквартирными жилыми домами	Ж2
Общественно-деловые зоны	
Общественно-деловая зона	ОД
Производственные и коммунально-складские зоны	
Производственная зона	П1
Производственно-коммунальная зона	П2
Зоны инженерной и транспортной инфраструктуры	
Зона улиц, дорог, инженерной и транспортной инфраструктуры	ИТ1
Зона железнодорожного транспорта	ИТ2
Зоны сельскохозяйственного использования	
Зона сельскохозяйственного использования в границах населенного пункта	СХ1
Зона сельскохозяйственного производства	СХ2
Зона переработки сельскохозяйственной продукции	СХ3
Зоны рекреационного назначения	
Зона рекреационного назначения - объектов отдыха	Р1
Зона природных территорий и защитного озеленения	Р2
Зоны специального назначения	
Зона ритуальных объектов	СН1

2. Настоящими Правилами на территории Таловского городского поселения Таловского муниципального района Воронежской области установлены следующие территориальные зоны:

Наименование территориальной зоны	Кодовое обозначение территориальной зоны
1	2
Жилые зоны	
Зона застройки индивидуальными жилыми домами рабочего посёлка Таловая	Ж1/1
Зона застройки малоэтажными многоквартирными жилыми домами рабочего посёлка Таловая	Ж2/1
Общественно-деловые зоны	
Общественно-деловая зона рабочего посёлка Таловая	ОД/1
Производственные и коммунально-складские зоны	
Производственная зона рабочего посёлка Таловая	П1/1
Производственная зона за границами населенного пункта	П1
Производственно-коммунальная зона рабочего посёлка Таловая	П2/1
Производственно-коммунальная зона за границами населенного пункта	П2
Зоны инженерной и транспортной инфраструктуры	
Зона улиц, дорог, инженерной и транспортной инфраструктуры рабочего посёлка Таловая	ИТ1/1
Зона улиц, дорог, инженерной и транспортной инфраструктуры за границами населенного пункта	ИТ1
Зона железнодорожного транспорта за границами населенного пункта	ИТ2
Зоны сельскохозяйственного использования	
Зона сельскохозяйственного использования в границах населенного пункта рабочего посёлка Таловая	СХ1/1
Зона сельскохозяйственного производства рабочего посёлка Таловая	СХ2/1
Зона сельскохозяйственного производства за границами населенного пункта	СХ2
Зона переработки сельскохозяйственной продукции за границами населенного пункта	СХ3
Зоны рекреационного назначения	
Зона рекреационного назначения - объектов отдыха рабочего посёлка Таловая	Р1/1
Зона природных территорий и защитного озеленения рабочего посёлка Таловая	Р2/1
Зоны специального назначения	
Зона ритуальных объектов рабочего посёлка Таловая	СН1/1
Зона ритуальных объектов за границами населенного пункта	СН1

3. Графическое описание местоположения границ территориальных зон рабочего посёлка Таловая приведено в приложении № 1 к настоящим Правилам.

4. Графическое описание местоположения границ территориальных зон, расположенных за границами населенного пункта на территории Таловского городского поселения, приведено в приложении № 2 к настоящим Правилам.

ЧАСТЬ III. ГРАДОСТРОИТЕЛЬНЫЕ РЕГЛАМЕНТЫ

19. Общие положения о градостроительном регламенте

1. Градостроительным регламентом определяется правовой режим земельных участков, равно как всего, что находится над и под поверхностью земельных участков и используется в процессе их застройки и последующей эксплуатации объектов капитального строительства.

2. Действие градостроительного регламента распространяется в равной мере на все земельные участки и объекты капитального строительства, расположенные в пределах границ территориальной зоны, обозначенной на карте градостроительного зонирования.

3. Земли и земельные участки, на которые действие градостроительных регламентов не распространяется или для которых градостроительные регламенты не устанавливаются, определены статьей 36 ГрК РФ.

20. Виды разрешенного использования

1. Разрешенное использование земельных участков и объектов капитального строительства может быть следующих видов:

- основные виды разрешенного использования;
- условно разрешенные виды использования;
- вспомогательные виды разрешенного использования, допустимые только в качестве дополнительных по отношению к основным видам разрешенного использования и условно разрешенным видам использования и осуществляемые совместно с ними.

2. Виды разрешенного использования (далее – ВРИ) земельных участков в настоящих Правилах определяются в соответствии с приказом Федеральной службы государственной регистрации, кадастра и картографии от 10.11.2020 № П/0412 «Об утверждении классификатора видов разрешенного использования земельных участков».

21. Градостроительные регламенты территориальных зон

1. Градостроительный регламент территориальной зоны Ж1/1

№ п/п	Код ВРИ	Наименование ВРИ	Предельные (минимальные и (или) максимальные) размеры земельных участков, в том числе их площадь, м2		Максимальный процент застройки в границах земельного участка	Предельное количество этажей или предельная высота зданий, строений, сооружений	Минимальные отступы от границ земельных участков в целях определения мест допустимого размещения зданий, строений, сооружений, за пределами которых запрещено строительство зданий, строений, сооружений	
			min	max				
1	2	3	4	5	6	7	8	
ОСНОВНЫЕ ВИДЫ РАЗРЕШЕННОГО ИСПОЛЬЗОВАНИЯ ЗЕМЕЛЬНЫХ УЧАСТКОВ И ОБЪЕКТОВ КАПИТАЛЬНОГО СТРОИТЕЛЬСТВА								
1	2.1	Для индивидуального жилищного строительства	400	5000	50%	3 этажа*	3 метра**	
2	2.3	Блокированная жилая застройка	80	3000	50%	3 этажа*	3 метра**; 0 метров – при примыкании к соседним зданиям	
3	2.2	Для ведения личного подсобного хозяйства (приусадебный земельный участок)	300	5000	30%	3 этажа*	3 метра**	
4	1.19	Сенокосение	600	50000	0%	не подлежат установлению		
5	1.20	Выпас сельскохозяйственных животных	300	50000	0%	не подлежат установлению		
6	2.7.2	Размещение гаражей для собственных нужд	не подлежат установлению					
7	3.1.1	Предоставление коммунальных услуг	не подлежит установлению		не подлежат установлению			
8	3.1.2	Административные здания организаций, обеспечивающих предоставление коммунальных услуг	не подлежат установлению		60%	3 этажа	3 метра	
9	3.2.2	Оказание социальной помощи населению	не подлежат установлению		60%	3 этажа	3 метра	
10	3.2.3	Оказание услуг связи	не подлежат установлению		60%	3 этажа	3 метра	
11	3.4.1	Амбулаторно-поликлиническое	не подлежат установлению		60%	3 этажа	3 метра	

№ п/п	Код ВРИ	Наименование ВРИ	Предельные (минимальные и (или) максимальные) размеры земельных участков, в том числе их площадь, м2		Максимальный процент застройки в границах земельного участка	Предельное количество этажей или предельная высота зданий, строений, сооружений	Минимальные отступы от границ земельных участков в целях определения мест допустимого размещения зданий, строений, сооружений, за пределами которых запрещено строительство зданий, строений, сооружений
			min	max			
1	2	3	4	5	6	7	8
		обслуживание					
12	3.5.1	Дошкольное, начальное и среднее общее образование	не подлежат установлению			4 этажа	3 метра
13	3.6.2	Парки культуры и отдыха	не подлежат установлению				
14	5.1.3	Площадки для занятий спортом	не подлежат установлению				
15	9.3	Историко-культурная деятельность	не подлежат установлению				
16	11.1	Общее пользование водными объектами	не подлежат установлению				
17	12.0	Земельные участки (территории) общего пользования	не подлежат установлению				
18	12.0.1	Улично-дорожная сеть	не подлежат установлению				
19	12.0.2	Благоустройство территории	не подлежат установлению				
УСЛОВНО РАЗРЕШЕННЫЕ ВИДЫ ИСПОЛЬЗОВАНИЯ ЗЕМЕЛЬНЫХ УЧАСТКОВ И ОБЪЕКТОВ КАПИТАЛЬНОГО СТРОИТЕЛЬСТВА							
20	2.1.1	Малоэтажная многоквартирная жилая застройка	600	не подлежит установлению	45%	4 этажа	6 метров
21	2.7.1	Хранение автотранспорта	не подлежат установлению				
22	3.2.4	Общезития	600	не подлежит установлению	45%	4 этажа	6 метров
23	3.3	Бытовое обслуживание	200	5000	60%	3 этажа	3 метра
24	3.6.1	Объекты культурно-досуговой деятельности	200	5000	60%	3 этажа	3 метра
25	3.7.1	Осуществление религиозных обрядов	не подлежат установлению				3 метра
26	3.8.1	Государственное управление	не подлежат установлению		60%	4 этажа	3 метра
27	3.10.1	Амбулаторное ветеринарное обслуживание	200	5000	60%	3 этажа	3 метра

№ п/п	Код ВРИ	Наименование ВРИ	Предельные (минимальные и (или) максимальные) размеры земельных участков, в том числе их площадь, м2		Максимальный процент застройки в границах земельного участка	Предельное количество этажей или предельная высота зданий, строений, сооружений	Минимальные отступы от границ земельных участков в целях определения мест допустимого размещения зданий, строений, сооружений, за пределами которых запрещено строительство зданий, строений, сооружений
			min	max			
1	2	3	4	5	6	7	8
28	4.1	Деловое управление	не подлежат установлению		60%	4 этажа	3 метра
29	4.4	Магазины	200	5000	60%	3 этажа	3 метра
30	4.5	Банковская и страховая деятельность	не подлежат установлению		60%	3 этажа	3 метра
31	4.6	Общественное питание	200	5000	50%	3 этажа	3 метра
32	4.7	Гостиничное обслуживание	600	не подлежит установлению	45%	4 этажа	6 метров
33	4.9	Служебные гаражи	не подлежит установлению	5000	60%	не подлежит установлению	3 метра
34							
35							
36	5.1.2	Обеспечение занятий спортом в помещениях	не подлежат установлению		45%	не подлежит установлению	3 метра
37	6.4	Пищевая промышленность	не подлежит установлению	5000	не подлежит установлению	15 метров	3 метра
38	8.3	Обеспечение внутреннего правопорядка	не подлежат установлению				3 метра
39	13.1	Ведение огородничества	100	4500	0%	не подлежат установлению	
40	13.2	Ведение садоводства	400	2000	30%	3 этажа	3 метра

* для вспомогательных видов – 1 этаж;

** от вспомогательных видов – 1 метр.

Не допускается размещать со стороны улицы вспомогательные строения, за исключением гаражей. Допускается блокировка хозяйственных построек на смежных земельных участках по взаимному согласию домовладельцев с учетом требований пожарной безопасности.

Ограничения использования земельных участков и объектов капитального строительства в зонах с особыми условиями использования территории устанавливаются в соответствии с законодательством Российской Федерации. Перечень зон с особыми условиями использования территории и основания установления ограничений приведены в пункте 22 настоящих Правил.

2. Градостроительный регламент территориальной зоны Ж2/1

№ п/п	Код ВРИ	Наименование ВРИ	Предельные (минимальные и (или) максимальные) размеры земельных участков, в том числе их площадь, м ²		Максимальный процент застройки в границах земельного участка	Предельное количество этажей или предельная высота зданий, строений, сооружений	Минимальные отступы от границ земельных участков в целях определения мест допустимого размещения зданий, строений, сооружений, за пределами которых запрещено строительство зданий, строений, сооружений	
			min	max				
1	2	3	4	5	6	7	8	
ОСНОВНЫЕ ВИДЫ РАЗРЕШЕННОГО ИСПОЛЬЗОВАНИЯ ЗЕМЕЛЬНЫХ УЧАСТКОВ И ОБЪЕКТОВ КАПИТАЛЬНОГО СТРОИТЕЛЬСТВА								
1	2.1.1	Малоэтажная многоквартирная жилая застройка	600	не подлежит установлению	45%	4 этажа	6 метров	
2	2.1	Для индивидуального жилищного строительства	300	3000	50%	3 этажа*	3 метра**	
3	2.2	Для ведения личного подсобного хозяйства (приусадебный земельный участок)	300	5000	30%	3 этажа*	3 метра**	
4	2.3	Блокированная жилая застройка	80	3000	50%	3 этажа*	3 метра**; 0 метров – при примыкании к соседним зданиям	
5	2.7.1	Хранение автотранспорта	не подлежат установлению					
6	2.7.2	Размещение гаражей для собственных нужд	не подлежат установлению					
7	3.1.1	Предоставление коммунальных	не подлежит	5000	не подлежат установлению			

№ п/п	Код ВРИ	Наименование ВРИ	Предельные (минимальные и (или) максимальные) размеры земельных участков, в том числе их площадь, м ²		Максимальный процент застройки в границах земельного участка	Предельное количество этажей или предельная высота зданий, строений, сооружений	Минимальные отступы от границ земельных участков в целях определения мест допустимого размещения зданий, строений, сооружений, за пределами которых запрещено строительство зданий, строений, сооружений
			min	max			
1	2	3	4	5	6	7	8
		услуг	установлению				
8	3.1.2	Административные здания организаций, обеспечивающих предоставление коммунальных услуг	не подлежат установлению		60%	3 этажа	3 метра
9	3.2.4	Общежития	600	не подлежит установлению	45%	4 этажа	6 метров
10	13.1	Ведение огородничества	100	1000	0%	не подлежат установлению	
11	3.6.1	Объекты культурно-досуговой деятельности	200	5000	60%	3 этажа	3 метра
12	3.2.2	Оказание социальной помощи населению	не подлежат установлению		60%	3 этажа	3 метра
13	3.2.3	Оказание услуг связи	не подлежат установлению		60%	3 этажа	3 метра
14	3.4.1	Амбулаторно-поликлиническое обслуживание	не подлежат установлению		60%	3 этажа	3 метра
15	3.5.1	Дошкольное, начальное и среднее общее образование	не подлежат установлению			4 этажа	3 метра
16	3.6.2	Парки культуры и отдыха	не подлежат установлению				
17	3.8.1	Государственное управление	не подлежат установлению		60%	4 этажа	3 метра
18	4.5	Банковская и страховая деятельность	не подлежит установлению	3000	60%	3 этажа	3 метра
19	5.1.2	Обеспечение занятий спортом в помещениях	не подлежат установлению		50%	не подлежит установлению	3 метра
20	5.1.3	Площадки для занятий спортом	не подлежат установлению				
21	8.3	Обеспечение внутреннего правопорядка	не подлежат установлению				3 метра
22	9.3	Историко-культурная	не подлежат установлению				

№ п/п	Код ВРИ	Наименование ВРИ	Предельные (минимальные и (или) максимальные) размеры земельных участков, в том числе их площадь, м ²		Максимальный процент застройки в границах земельного участка	Предельное количество этажей или предельная высота зданий, строений, сооружений	Минимальные отступы от границ земельных участков в целях определения мест допустимого размещения зданий, строений, сооружений, за пределами которых запрещено строительство зданий, строений, сооружений	
			min	max				
1	2	3	4	5	6	7	8	
		деятельность						
23	12.0	Земельные участки (территории) общего пользования	не подлежат установлению					
24	12.0.1	Улично-дорожная сеть	не подлежат установлению					
25	12.0.2	Благоустройство территории	не подлежат установлению					
УСЛОВНО РАЗРЕШЕННЫЕ ВИДЫ ИСПОЛЬЗОВАНИЯ ЗЕМЕЛЬНЫХ УЧАСТКОВ И ОБЪЕКТОВ КАПИТАЛЬНОГО СТРОИТЕЛЬСТВА								
26	2.5	Среднеэтажная жилая застройка	800	не подлежит установлению	40%	8 этажей	6 метров	
27	3.3	Бытовое обслуживание	200	5000	60%	3 этажа	3 метра	
28	3.7.1	Осуществление религиозных обрядов	не подлежат установлению					3 метра
29	3.10.1	Амбулаторное ветеринарное обслуживание	400	не подлежит установлению	60%	3 этажа	3 метра	
30	4.4	Магазины	200	5000	50%	3 этажа	3 метра	
31	4.6	Общественное питание	200	5000	50%	3 этажа	3 метра	
32	4.1	Деловое управление	400	5000	50%	3 этажа	3 метра	
33	4.7	Гостиничное обслуживание	600	не подлежит установлению	45%	4 этажа	6 метров	
34	4.9	Служебные гаражи	не подлежит установлению	5000	60%	не подлежит установлению	3 метра	
35	6.4	Пищевая промышленность	400	5000	не подлежит установлению	15 метров	3 метра	

* для вспомогательных видов – 1 этаж;

** от вспомогательных видов – 1 метр.

Не допускается размещать со стороны улицы вспомогательные строения, за исключением гаражей. Допускается блокировка хозяйственных построек на смежных земельных участках по взаимному согласию домовладельцев с учетом требований пожарной безопасности.

Ограничения использования земельных участков и объектов капитального строительства в зонах с особыми условиями использования территории устанавливаются в соответствии с законодательством Российской Федерации. Перечень зон с особыми условиями использования территории и основания установления ограничений приведены в пункте 22 настоящих Правил.

3. Градостроительный регламент территориальной зоны ОД/1

№ п/п	Код ВРИ	Наименование ВРИ	Предельные (минимальные и (или) максимальные) размеры земельных участков, в том числе их площадь, м ²		Максимальный процент застройки в границах земельного участка	Предельное количество этажей или предельная высота зданий, строений, сооружений	Минимальные отступы от границ земельных участков в целях определения мест допустимого размещения зданий, строений, сооружений, за пределами которых запрещено строительство зданий, строений, сооружений
			min	max			
1	2	3	4	5	6	7	8
ОСНОВНЫЕ ВИДЫ РАЗРЕШЕННОГО ИСПОЛЬЗОВАНИЯ ЗЕМЕЛЬНЫХ УЧАСТКОВ И ОБЪЕКТОВ КАПИТАЛЬНОГО СТРОИТЕЛЬСТВА							
1	3.1.1	Предоставление коммунальных услуг	не подлежит установлению	5000	не подлежат установлению	не подлежат установлению	
2	3.1.2	Административные здания организаций, обеспечивающих предоставление коммунальных услуг	не подлежат установлению		60%	не подлежит установлению	3 метра
3	3.2.1	Дома социального обслуживания	не подлежат установлению		60%	не подлежит установлению	6 метров
4	3.2.2	Оказание социальной помощи населению	не подлежат установлению		60%	не подлежит установлению	6 метров

№ п/п	Код ВРИ	Наименование ВРИ	Предельные (минимальные и (или) максимальные) размеры земельных участков, в том числе их площадь, м ²		Максимальный процент застройки в границах земельного участка	Предельное количество этажей или предельная высота зданий, строений, сооружений	Минимальные отступы от границ земельных участков в целях определения мест допустимого размещения зданий, строений, сооружений, за пределами которых запрещено строительство зданий, строений, сооружений
			min	max			
1	2	3	4	5	6	7	8
5	3.2.3	Оказание услуг связи	не подлежат установлению		60%	не подлежит установлению	6 метров
6	3.2.4	Общезития	600	не подлежит установлению	45%	не подлежит установлению	6 метров
7	3.3	Бытовое обслуживание	200	не подлежит установлению	60%	не подлежит установлению	6 метров
8	3.4.1	Амбулаторно-поликлиническое обслуживание	не подлежат установлению			не подлежит установлению	6 метров
9	3.4.2	Стационарное медицинское обслуживание	не подлежат установлению		45%	не подлежит установлению	6 метров
10	3.4.3	Медицинские организации особого назначения	не подлежат установлению			не подлежат установлению	6 метров
11	3.5.1	Дошкольное, начальное и среднее общее образование	не подлежат установлению			4 этажа	6 метров
12	3.5.2	Среднее и высшее профессиональное образование	800	не подлежит установлению	45%	не подлежит установлению	6 метров
13	3.6.1	Объекты культурно-досуговой деятельности	не подлежат установлению		60%	не подлежит установлению	6 метров
14	3.6.2	Парки культуры и отдыха	не подлежат установлению				6 метров
15	3.7.1	Осуществление религиозных обрядов	не подлежат установлению				6 метров
16	3.7.2	Религиозное управление и образование	не подлежат установлению				6 метров
17	3.8.1	Государственное управление	не подлежат установлению		60%	не подлежит установлению	6 метров
18	3.10.1	Амбулаторное ветеринарное обслуживание	не подлежат установлению		60%	3 этажа	3 метра
19	4.1	Деловое управление	не подлежат установлению		50%	не подлежит	6 метров

№ п/п	Код ВРИ	Наименование ВРИ	Предельные (минимальные и (или) максимальные) размеры земельных участков, в том числе их площадь, м ²		Максимальный процент застройки в границах земельного участка	Предельное количество этажей или предельная высота зданий, строений, сооружений	Минимальные отступы от границ земельных участков в целях определения мест допустимого размещения зданий, строений, сооружений, за пределами которых запрещено строительство зданий, строений, сооружений
			min	max			
1	2	3	4	5	6	7	8
20	4.2	Объекты торговли (торговые центры, торговые развлекательные центры (комплексы))	2300	не подлежит установлению	40%	не подлежит установлению	6 метров
21	4.3	Рынки	не подлежат установлению	не подлежат установлению	45%	не подлежит установлению	6 метров
22	4.4	Магазины	200	не подлежит установлению	60%	не подлежит установлению	3 метра
23	4.5	Банковская и страховая деятельность	не подлежат установлению	не подлежат установлению	60%	не подлежит установлению	6 метров
24	4.6	Общественное питание	400	не подлежит установлению	50%	не подлежит установлению	6 метров
25	4.7	Гостиничное обслуживание	600	не подлежит установлению	45%	не подлежит установлению	6 метров
26	4.8.1	Развлекательные мероприятия	не подлежат установлению	не подлежат установлению	45%	не подлежит установлению	6 метров
27	4.9	Служебные гаражи	не подлежат установлению	не подлежат установлению			3 метра
28	4.10	Выставочно-ярмарочная деятельность	800	не подлежит установлению	45%	не подлежит установлению	6 метров
29	5.1.1	Обеспечение спортивно-зрелищных мероприятий	не подлежат установлению	не подлежат установлению			6 метров
30	5.1.2	Обеспечение занятий спортом в помещениях	не подлежат установлению	не подлежат установлению	45%	не подлежит установлению	6 метров
31	5.1.3	Площадки для занятий спортом	не подлежат установлению	не подлежат установлению			
32	5.1.4	Оборудованные площадки для занятий спортом	не подлежат установлению	не подлежат установлению			3 метра
33	7.1.2	Обслуживание	не подлежат установлению	не подлежат установлению			6 метров

№ п/п	Код ВРИ	Наименование ВРИ	Предельные (минимальные и (или) максимальные) размеры земельных участков, в том числе их площадь, м ²		Максимальный процент застройки в границах земельного участка	Предельное количество этажей или предельная высота зданий, строений, сооружений	Минимальные отступы от границ земельных участков в целях определения мест допустимого размещения зданий, строений, сооружений, за пределами которых запрещено строительство зданий, строений, сооружений
			min	max			
1	2	3	4	5	6	7	8
34	7.2.2	железнодорожных перевозок Обслуживание перевозок пассажиров	не подлежат установлению				6 метров
35	7.2.3	Стоянки транспорта общего пользования	не подлежат установлению				6 метров
36	8.3	Обеспечение внутреннего правопорядка	не подлежат установлению				3 метра
37	9.3	Историко-культурная деятельность	не подлежат установлению				
38	12.0	Земельные участки (территории) общего пользования	не подлежат установлению				
39	12.0.1	Улично-дорожная сеть	не подлежат установлению				
40	12.0.2	Благоустройство территории	не подлежат установлению				
УСЛОВНО РАЗРЕШЕННЫЕ ВИДЫ ИСПОЛЬЗОВАНИЯ ЗЕМЕЛЬНЫХ УЧАСТКОВ И ОБЪЕКТОВ КАПИТАЛЬНОГО СТРОИТЕЛЬСТВА							
41	2.1	Для индивидуального жилищного строительства	300	1000	50%	3 этажа*	3 метра**
42	2.1.1	Малозэтажная многоквартирная жилая застройка	600	не подлежит установлению	45%	4 этажа	6 метров
43	2.2	Для ведения личного подсобного хозяйства (приусадебный земельный участок)	300	5000	40%	3 этажа*	3 метра**
44	2.3	Блокированная жилая застройка	80	3000	50%	3этажа*	3 метра**; 0 метров – при примыкании к соседним зданиям

№ п/п	Код ВРИ	Наименование ВРИ	Предельные (минимальные и (или) максимальные) размеры земельных участков, в том числе их площадь, м ²		Максимальный процент застройки в границах земельного участка	Предельное количество этажей или предельная высота зданий, строений, сооружений	Минимальные отступы от границ земельных участков в целях определения мест допустимого размещения зданий, строений, сооружений, за пределами которых запрещено строительство зданий, строений, сооружений
			min	max			
1	2	3	4	5	6	7	8
45	2.5	Среднеэтажная жилая застройка	800	не подлежит установлению	40%	8 этажей	6 метров
46	2.6	Многоэтажная жилая застройка	1000	не подлежит установлению	30%	не подлежит установлению	6 метров
47	2.7.1	Хранение автотранспорта	не подлежат установлению				1 метр
48	2.7.2	Размещение гаражей для собственных нужд	не подлежат установлению				
49	4.9.1.3	Автомобильные мойки	не подлежат установлению			1 этаж	3 метра
50	4.9.1.4	Ремонт автомобилей	не подлежат установлению			1 этаж	3 метра
51	6.4	Пищевая промышленность	400	5000	50%	15 метров	3 метра

* для вспомогательных видов – 1 этаж;

** от вспомогательных видов – 1 метр.

Не допускается размещать со стороны улицы вспомогательные строения, за исключением гаражей. Допускается блокировка хозяйственных построек на смежных земельных участках по взаимному согласию домовладельцев с учетом требований пожарной безопасности.

Ограничения использования земельных участков и объектов капитального строительства в зонах с особыми условиями использования территории устанавливаются в соответствии с законодательством Российской Федерации. Перечень зон с особыми условиями использования территории и основания установления ограничений приведены в пункте 22 настоящих Правил.

4. Градостроительные регламенты территориальных зон П1/1, П1

№ п/п	Код ВРИ	Наименование ВРИ	Предельные (минимальные и (или) максимальные) размеры земельных участков, в том числе их площадь, м ²		Максимальный процент застройки в границах земельного участка	Предельное количество этажей или предельная высота зданий, строений, сооружений	Минимальные отступы от границ земельных участков в целях определения мест допустимого размещения зданий, строений, сооружений, за пределами которых запрещено строительство зданий, строений, сооружений
			min	max			
1	2	3	4	5	6	7	8
ОСНОВНЫЕ ВИДЫ РАЗРЕШЕННОГО ИСПОЛЬЗОВАНИЯ ЗЕМЕЛЬНЫХ УЧАСТКОВ И ОБЪЕКТОВ КАПИТАЛЬНОГО СТРОИТЕЛЬСТВА							
1	1.15	Хранение и переработка сельскохозяйственной продукции	не подлежат установлению				3 метра
2	1.18	Обеспечение сельскохозяйственного производства	не подлежат установлению				3 метра
3	3.1	Коммунальное обслуживание	не подлежат установлению				
4	3.10.1	Амбулаторное ветеринарное обслуживание	не подлежат установлению		60%	3 этажа	3 метра
5	6.3	Легкая промышленность	не подлежат установлению				3 метра
6	6.4	Пищевая промышленность	не подлежат установлению				3 метра
7	6.6	Строительная промышленность	не подлежат установлению				3 метра
8	6.8	Связь	не подлежат установлению				3 метра
9	6.9	Склад	не подлежат установлению		60%	не подлежит установлению	3 метра
10	6.9.1	Складские площадки	не подлежат установлению				
11	7.2.3	Стоянки транспорта общего пользования	не подлежат установлению				3 метра
12	3.3	Бытовое обслуживание	200	не подлежит установлению	60%	не подлежит установлению	3 метра
13	4.1	Деловое управление	не подлежат установлению		50%	не подлежит установлению	3 метра
14	4.4	Магазины	200	не подлежит установлению	50%	не подлежит установлению	3 метра

№ п/п	Код ВРИ	Наименование ВРИ	Предельные (минимальные и (или) максимальные) размеры земельных участков, в том числе их площадь, м ²		Максимальный процент застройки в границах земельного участка	Предельное количество этажей или предельная высота зданий, строений, сооружений	Минимальные отступы от границ земельных участков в целях определения мест допустимого размещения зданий, строений, сооружений, за пределами которых запрещено строительство зданий, строений, сооружений
			min	max			
1	2	3	4	5	6	7	8
15	4.6	Общественное питание	400	не подлежит установлению	50%	установлению не подлежит установлению	3 метра
16	4.9	Служебные гаражи	не подлежат установлению	установлению			3 метра
17	4.9.1.1	Заправка транспортных средств	не подлежат установлению	установлению			3 метра
18	4.9.1.3	Автомобильные мойки	не подлежат установлению	установлению			3 метра
19	4.9.1.4	Ремонт автомобилей	не подлежат установлению	установлению			3 метра
20	7.1.1	Железнодорожные пути	не подлежат установлению	установлению			3 метра
21	8.3	Обеспечение внутреннего правопорядка	не подлежат установлению	установлению			3 метра
22	11.0	Водные объекты	не подлежат установлению	установлению			
23	12.0	Земельные участки (территории) общего пользования	не подлежат установлению	установлению			
24	12.0.1	Улично-дорожная сеть	не подлежат установлению	установлению			
25	12.0.2	Благоустройство территории	не подлежат установлению	установлению			
УСЛОВНО РАЗРЕШЕННЫЕ ВИДЫ ИСПОЛЬЗОВАНИЯ ЗЕМЕЛЬНЫХ УЧАСТКОВ И ОБЪЕКТОВ КАПИТАЛЬНОГО СТРОИТЕЛЬСТВА							
26	3.5.2	Среднее и высшее профессиональное образование	800	не подлежит установлению	45%	не подлежит установлению	3 метра
27	4.7	Гостиничное обслуживание	600	не подлежит установлению	45%	не подлежит установлению	3 метра
28	4.10	Выставочно-ярмарочная деятельность	800	не подлежит установлению	45%	не подлежит установлению	6 метров
29	5.1.2	Обеспечение занятий спортом в помещениях	не подлежат установлению	установлению	45%	не подлежит установлению	3 метра
30	3.4.1	Амбулаторно-поликлиническое обслуживание	не подлежат установлению	установлению		установлению 3 этажа	3 метра

№ п/п	Код ВРИ	Наименование ВРИ	Предельные (минимальные и (или) максимальные) размеры земельных участков, в том числе их площадь, м ²		Максимальный процент застройки в границах земельного участка	Предельное количество этажей или предельная высота зданий, строений, сооружений	Минимальные отступы от границ земельных участков в целях определения мест допустимого размещения зданий, строений, сооружений, за пределами которых запрещено строительство зданий, строений, сооружений	
			min	max				
1	2	3	4	5	6	7	8	
31	6.5	Нефтехимическая промышленность	не подлежат установлению					3 метра
32	6.7	Энергетика	не подлежат установлению					3 метра
33	6.11	Целлюлозно- бумажная промышленность	не подлежат установлению					3 метра
34	7.1.1	Железнодорожные пути	не подлежат установлению					

Ограничения использования земельных участков и объектов капитального строительства в зонах с особыми условиями использования территории устанавливаются в соответствии с законодательством Российской Федерации.

Перечень зон с особыми условиями использования территории и основания установления ограничений приведены в пункте 22 настоящих Правил.

5. Градостроительные регламенты территориальных зон П2/1, П2

№ п/п	Код ВРИ	Наименование ВРИ	Предельные (минимальные и (или) максимальные) размеры земельных участков, в том числе их площадь, м ²		Максимальный процент застройки в границах земельного участка	Предельное количество этажей или предельная высота зданий, строений, сооружений	Минимальные отступы от границ земельных участков в целях определения мест допустимого размещения зданий, строений, сооружений, за пределами которых запрещено строительство зданий, строений, сооружений
			min	max			
1	2	3	4	5	6	7	8
ОСНОВНЫЕ ВИДЫ РАЗРЕШЕННОГО ИСПОЛЬЗОВАНИЯ ЗЕМЕЛЬНЫХ УЧАСТКОВ И ОБЪЕКТОВ КАПИТАЛЬНОГО СТРОИТЕЛЬСТВА							
1	1.15	Хранение и переработка сельскохозяйственной продукции	не подлежат установлению				3 метра
2	1.18	Обеспечение сельскохозяйственного производства	не подлежат установлению				3 метра
3	2.7.1	Хранение автотранспорта	не подлежат установлению				1 метр
4	3.1	Коммунальное обслуживание	не подлежат установлению				
5	3.3	Бытовое обслуживание	200	не подлежит установлению	60%	не подлежит установлению	3 метра
6	3.10	Ветеринарное обслуживание	не подлежат установлению	установлению	60%	не подлежит установлению	3 метра
7	4.1	Деловое управление	не подлежат установлению	установлению	60%	не подлежит установлению	3 метра
8	4.2	Объекты торговли (торговые центры, торговые-развлекательные центры (комплексы))	2300	не подлежит установлению	40%	не подлежит установлению	6 метров
9	4.4	Магазины	200	не подлежит установлению	50%	не подлежит установлению	3 метра
10	4.9	Служебные гаражи	не подлежат установлению				3 метра
11	4.9.1.1	Заправка транспортных средств	не подлежат установлению				3 метра
12	4.9.1.3	Автомобильные мойки	не подлежат установлению				3 метра
13	4.9.1.4	Ремонт автомобилей	не подлежат установлению				3 метра

№ п/п	Код ВРИ	Наименование ВРИ	Предельные (минимальные и (или) максимальные) размеры земельных участков, в том числе их площадь, м ²		Максимальный процент застройки в границах земельного участка	Предельное количество этажей или предельная высота зданий, строений, сооружений	Минимальные отступы от границ земельных участков в целях определения мест допустимого размещения зданий, строений, сооружений, за пределами которых запрещено строительство зданий, строений, сооружений
			min	max			
1	2	3	4	5	6	7	8
14	6.3	Легкая промышленность	не подлежат установлению				3 метра
15	6.4	Пищевая промышленность	не подлежат установлению				3 метра
16	6.8	Связь	не подлежат установлению				3 метра
17	6.9	Склад	не подлежат установлению		60%	не подлежит установлению	3 метра
18	6.9.1	Складские площадки	не подлежат установлению				
19	8.3	Обеспечение внутреннего правопорядка	не подлежат установлению				3 метра
20	12.0	Земельные участки (территории) общего пользования	не подлежат установлению				
21	12.0.1	Улично-дорожная сеть	не подлежат установлению				
22	12.0.2	Благоустройство территории	не подлежат установлению				
УСЛОВНО РАЗРЕШЕННЫЕ ВИДЫ ИСПОЛЬЗОВАНИЯ ЗЕМЕЛЬНЫХ УЧАСТКОВ И ОБЪЕКТОВ КАПИТАЛЬНОГО СТРОИТЕЛЬСТВА							
23	4.3	Рынки	не подлежат установлению		45%	не подлежит установлению	3 метра
24	4.6	Общественное питание	400	не подлежит установлению	50%	не подлежит установлению	3 метра
25	5.1.4	Оборудованные площадки для занятий спортом	не подлежат установлению				3 метра
26	6.6	Строительная промышленность	не подлежат установлению				3 метра
27	7.1.1	Железнодорожные пути	не подлежат установлению				
28	7.1.2	Обслуживание железнодорожных перевозок	не подлежат установлению				

Ограничения использования земельных участков и объектов капитального строительства в зонах с особыми условиями использования территории устанавливаются в соответствии с законодательством Российской Федерации. Перечень зон с особыми условиями использования территории и основания установления ограничений приведены в пункте 22 настоящих Правил.

6. Градостроительные регламенты территориальных зон ИТ1/1, ИТ1

№ п/п	Код ВРИ	Наименование ВРИ	Предельные (минимальные и (или) максимальные) размеры земельных участков, в том числе их площадь, м ²		Максимальный процент застройки в границах земельного участка	Предельное количество этажей или предельная высота зданий, строений, сооружений	Минимальные отступы от границ земельных участков в целях определения мест допустимого размещения зданий, строений, сооружений, за пределами которых запрещено строительство зданий, строений, сооружений
			min	max			
1	2	3	4	5	6	7	8
ОСНОВНЫЕ ВИДЫ РАЗРЕШЕННОГО ИСПОЛЬЗОВАНИЯ ЗЕМЕЛЬНЫХ УЧАСТКОВ И ОБЪЕКТОВ КАПИТАЛЬНОГО СТРОИТЕЛЬСТВА							
1	7.2.1	Размещение автомобильных дорог	не подлежат установлению				
2	7.2.2	Обслуживание перевозок пассажиров	не подлежат установлению				3 метра
3	7.2.3	Стоянки транспорта общего пользования	не подлежат установлению				
4	3.1.1	Предоставление коммунальных услуг	не подлежат установлению				
5	6.8	Связь	не подлежат установлению				3 метра
6	6.7	Энергетика	не подлежат установлению				3 метра
7	11.2	Специальное пользование водными объектами	не подлежат установлению				
8	11.3	Гидротехнические сооружения	не подлежат установлению				
9	12.0	Земельные участки (территории) общего пользования	не подлежат установлению				

№ п/п	Код ВРИ	Наименование ВРИ	Предельные (минимальные и (или) максимальные) размеры земельных участков, в том числе их площадь, м ²		Максимальный процент застройки в границах земельного участка	Предельное количество этажей или предельная высота зданий, строений, сооружений	Минимальные отступы от границ земельных участков в целях определения мест допустимого размещения зданий, строений, сооружений, за пределами которых запрещено строительство зданий, строений, сооружений	
			min	max				
1	2	3	4	5	6	7	8	
10	12.0.1	Улично-дорожная сеть	не подлежат установлению					
11	12.0.2	Благоустройство территории	не подлежат установлению					
УСЛОВНО РАЗРЕШЕННЫЕ ВИДЫ ИСПОЛЬЗОВАНИЯ ЗЕМЕЛЬНЫХ УЧАСТКОВ И ОБЪЕКТОВ КАПИТАЛЬНОГО СТРОИТЕЛЬСТВА								
12	2.7.1	Хранение автотранспорта	не подлежат установлению					1 метр
13	4.9.1	Объекты дорожного сервиса	не подлежат установлению					3 метра
14	4.9.1.1	Заправка транспортных средств	не подлежат установлению					1 этаж
15	4.9.1.2	Обеспечение дорожного отдыха	600	не подлежат установлению	45%	3 этажа	3 метра	
16	4.9.1.3	Автомобильные мойки	не подлежат установлению					3 метра
17	4.9.1.4	Ремонт автомобилей	не подлежат установлению					3 метра
18	7.1.1	Железнодорожные пути	не подлежат установлению					3 метра

Ограничения использования земельных участков и объектов капитального строительства в зонах с особыми условиями использования территории устанавливаются в соответствии с законодательством Российской Федерации.

Перечень зон с особыми условиями использования территории и основания установления ограничений приведены в пункте 22 настоящих Правил.

7. Градостроительный регламент территориальной зоны ИТ2

№ п/п	Код ВРИ	Наименование ВРИ	Предельные (минимальные и (или) максимальные) размеры земельных участков, в том числе их площадь, м ²		Максимальный процент застройки в границах земельного участка	Предельное количество этажей или предельная высота зданий, строений, сооружений	Минимальные отступы от границ земельных участков в целях определения мест допустимого размещения зданий, строений, сооружений, за пределами которых запрещено строительство зданий, строений, сооружений
			min	max			
1	2	3	4	5	6	7	8
ОСНОВНЫЕ ВИДЫ РАЗРЕШЕННОГО ИСПОЛЬЗОВАНИЯ ЗЕМЕЛЬНЫХ УЧАСТКОВ И ОБЪЕКТОВ КАПИТАЛЬНОГО СТРОИТЕЛЬСТВА							
1	7.1	Железнодорожный транспорт	не подлежат установлению				3 метра
2	6.7	Энергетика	не подлежат установлению				3 метра
3	9.3	Историко-культурная деятельность	не подлежат установлению				
4	3.1.1	Предоставление коммунальных услуг	не подлежат установлению				
5	8.3	Обеспечение внутреннего правопорядка	не подлежат установлению				3 метра
УСЛОВНО РАЗРЕШЕННЫЕ ВИДЫ ИСПОЛЬЗОВАНИЯ ЗЕМЕЛЬНЫХ УЧАСТКОВ И ОБЪЕКТОВ КАПИТАЛЬНОГО СТРОИТЕЛЬСТВА							
6	Не установлены						

Ограничения использования земельных участков и объектов капитального строительства в зонах с особыми условиями использования территории устанавливаются в соответствии с законодательством Российской Федерации. Перечень зон с особыми условиями использования территории и основания установления ограничений приведены в пункте 22 настоящих Правил.

8. Градостроительный регламент территориальной зоны СХ1/1

№ п/п	Код ВРИ	Наименование ВРИ	Предельные (минимальные и (или) максимальные) размеры земельных участков, в том числе их площадь, м ²		Максимальный процент застройки в границах земельного участка	Предельное количество этажей или предельная высота зданий, строений, сооружений	Минимальные отступы от границ земельных участков в целях определения мест допустимого размещения зданий, строений, сооружений, за пределами которых запрещено строительство зданий, строений, сооружений
			min	max			
1	2	3	4	5	6	7	8
ОСНОВНЫЕ ВИДЫ РАЗРЕШЕННОГО ИСПОЛЬЗОВАНИЯ ЗЕМЕЛЬНЫХ УЧАСТКОВ И ОБЪЕКТОВ КАПИТАЛЬНОГО СТРОИТЕЛЬСТВА							
1	1.2	Выращивание зерновых и иных сельскохозяйственных культур	не подлежат установлению				
2	1.3	Овощеводство	не подлежат установлению				
3	1.5	Садоводство	не подлежат установлению				
4	1.12	Пчеловодство	не подлежат установлению				
5	1.13	Рыбоводство	не подлежат установлению				
6	1.16	Ведение личного подсобного хозяйства на полевых участках	не подлежат установлению				
7	1.17	Питомники	не подлежат установлению				
8	1.19	Сенокосение	не подлежат установлению				
9	1.20	Выпас сельскохозяйственных животных	не подлежат установлению				
10	3.1.1	Предоставление коммунальных услуг	не подлежат установлению				
11	11.0	Водные объекты	не подлежат установлению				
12	11.1	Общее пользование водными объектами	не подлежат установлению				
13	12.0	Земельные участки (территории) общего пользования	не подлежат установлению				
14	12.0.1	Улично-дорожная сеть	не подлежат установлению				
15	12.0.2	Благоустройство территории	не подлежат установлению				
16	13.1	Ведение огородничества	100	4500	0%	не подлежат установлению	
УСЛОВНО РАЗРЕШЕННЫЕ ВИДЫ ИСПОЛЬЗОВАНИЯ ЗЕМЕЛЬНЫХ УЧАСТКОВ И ОБЪЕКТОВ КАПИТАЛЬНОГО СТРОИТЕЛЬСТВА							

№ п/п	Код ВРИ	Наименование ВРИ	Предельные (минимальные и (или) максимальные) размеры земельных участков, в том числе их площадь, м ²		Максимальный процент застройки в границах земельного участка	Предельное количество этажей или предельная высота зданий, строений, сооружений	Минимальные отступы от границ земельных участков в целях определения мест допустимого размещения зданий, строений, сооружений, за пределами которых запрещено строительство зданий, строений, сооружений
			min	max			
1	2	3	4	5	6	7	8
17	1.15	Хранение и переработка сельскохозяйственной продукции	не подлежат установлению				3 метра
18	5.4	Причалы для маломерных судов	не подлежат установлению				
19	6.8	Связь	не подлежат установлению				3 метра
20	11.2	Специальное пользование водными объектами	не подлежат установлению				
21	11.3	Гидротехнические сооружения	не подлежат установлению				

Ограничения использования земельных участков и объектов капитального строительства в зонах с особыми условиями использования территории устанавливаются в соответствии с законодательством Российской Федерации.

Перечень зон с особыми условиями использования территории и основания установления ограничений приведены в пункте 22 настоящих Правил.

9. Градостроительные регламенты территориальных зон СХ2/1, СХ2

№ п/п	Код ВРИ	Наименование ВРИ	Предельные (минимальные и (или) максимальные) размеры земельных участков, в том числе их площадь, м ²		Максимальный процент застройки в границах земельного участка	Предельное количество этажей или предельная высота зданий, строений, сооружений	Минимальные отступы от границ земельных участков в целях определения мест допустимого размещения зданий, строений, сооружений, за пределами которых запрещено строительство зданий, строений, сооружений	
			min	max				
1	2	3	4	5	6	7	8	
ОСНОВНЫЕ ВИДЫ РАЗРЕШЕННОГО ИСПОЛЬЗОВАНИЯ ЗЕМЕЛЬНЫХ УЧАСТКОВ И ОБЪЕКТОВ КАПИТАЛЬНОГО СТРОИТЕЛЬСТВА								
1	1.1	Растениеводство	не подлежат установлению					
2	1.1.2	Пчеловодство	не подлежат установлению					
3	1.1.5	Хранение и переработка сельскохозяйственной продукции	не подлежат установлению					3 метра
4	1.1.6	Ведение личного подсобного хозяйства на полевых участках	не подлежат установлению					
5	1.1.7	Питомники	не подлежат установлению					
6	1.1.8	Обеспечение сельскохозяйственного производства	не подлежат установлению					3 метра
7	3.1.1	Предоставление коммунальных услуг	не подлежат установлению					
8	4.1	Деловое управление	не подлежат установлению		50%	не подлежит установлению		3 метра
9	4.4	Магазины	не подлежат установлению		5000	не подлежит установлению		3 метра
10	4.9.1.1	Заправка транспортных средств	не подлежат установлению			не подлежит установлению		3 метра
11	6.9	Склад	не подлежат установлению		60%	не подлежит установлению		3 метра
12	6.9.1	Складские площадки	не подлежат установлению					
13	8.3	Обеспечение внутреннего правопорядка	не подлежат установлению					3 метра
14	9.3	Историко-культурная деятельность	не подлежат установлению					

№ п/п	Код ВРИ	Наименование ВРИ	Предельные (минимальные и (или) максимальные) размеры земельных участков, в том числе их площадь, м ²		Максимальный процент застройки в границах земельного участка	Предельное количество этажей или предельная высота зданий, строений, сооружений	Минимальные отступы от границ земельных участков в целях определения мест допустимого размещения зданий, строений, сооружений, за пределами которых запрещено строительство зданий, строений, сооружений	
			min	max				
1	2	3	4	5	6	7	8	
15	12.0	Земельные участки (территории) общего пользования	не подлежат установлению					
16	12.0.1	Улично-дорожная сеть	не подлежат установлению					
17	12.0.2	Благоустройство территории	не подлежат установлению					
УСЛОВНО РАЗРЕШЕННЫЕ ВИДЫ ИСПОЛЬЗОВАНИЯ ЗЕМЕЛЬНЫХ УЧАСТКОВ И ОБЪЕКТОВ КАПИТАЛЬНОГО СТРОИТЕЛЬСТВА								
18	1.7	Животноводство	не подлежат установлению					3 метра
19	6.4	Пищевая промышленность	не подлежат установлению					3 метра
20	6.8	Связь	не подлежат установлению					3 метра
21	7.1.1	Железнодорожные пути	не подлежат установлению					
22	11.2	Специальное пользование водными объектами	не подлежат установлению					
23	11.3	Гидротехнические сооружения	не подлежат установлению					

Ограничения использования земельных участков и объектов капитального строительства в зонах с особыми условиями использования территории устанавливаются в соответствии с законодательством Российской Федерации. Перечень зон с особыми условиями использования территории и основания установления ограничений приведены в пункте 22 настоящих Правил.

10. Градостроительный регламент территориальной зоны СХЗ

№ п/п	Код ВРИ	Наименование ВРИ	Предельные (минимальные и (или) максимальные) размеры земельных участков, в том числе их площадь, м ²		Максимальный процент застройки в границах земельного участка	Предельное количество этажей или предельная высота зданий, строений, сооружений	Минимальные отступы от границ земельных участков в целях определения мест допустимого размещения зданий, строений, сооружений, за пределами которых запрещено строительство зданий, строений, сооружений	
			min	max				
1	2	3	4	5	6	7	8	
ОСНОВНЫЕ ВИДЫ РАЗРЕШЕННОГО ИСПОЛЬЗОВАНИЯ ЗЕМЕЛЬНЫХ УЧАСТКОВ И ОБЪЕКТОВ КАПИТАЛЬНОГО СТРОИТЕЛЬСТВА								
1	1.15	Хранение и переработка сельскохозяйственной продукции	не подлежат установлению					3 метра
2	1.18	Обеспечение сельскохозяйственного производства	не подлежат установлению					3 метра
3	3.1.1	Предоставление коммунальных услуг	не подлежат установлению					
УСЛОВНО РАЗРЕШЕННЫЕ ВИДЫ ИСПОЛЬЗОВАНИЯ ЗЕМЕЛЬНЫХ УЧАСТКОВ И ОБЪЕКТОВ КАПИТАЛЬНОГО СТРОИТЕЛЬСТВА								
4	4.9.1.1	Заправка транспортных средств	не подлежат установлению			1 этаж	3 метра	
5	6.9	Склад	не подлежат установлению		60%	не подлежит установлению	3 метра	
6	6.9.1	Складские площадки	не подлежат установлению					

Ограничения использования земельных участков и объектов капитального строительства в зонах с особыми условиями использования территории устанавливаются в соответствии с законодательством Российской Федерации. Перечень зон с особыми условиями использования территории и основания установления ограничений приведены в пункте 22 настоящих Правил.

11. Градостроительный регламент территориальной зоны Р1/1

№ п/п	Код ВРИ	Наименование ВРИ	Предельные (минимальные и (или) максимальные) размеры земельных участков, в том числе их площадь, м ²		Максимальный процент застройки в границах земельного участка	Предельное количество этажей или предельная высота зданий, строений, сооружений	Минимальные отступы от границ земельных участков в целях определения мест допустимого размещения зданий, строений, сооружений, за пределами которых запрещено строительство зданий, строений, сооружений	
			min	max				
1	2	3	4	5	6	7	8	
ОСНОВНЫЕ ВИДЫ РАЗРЕШЕННОГО ИСПОЛЬЗОВАНИЯ ЗЕМЕЛЬНЫХ УЧАСТКОВ И ОБЪЕКТОВ КАПИТАЛЬНОГО СТРОИТЕЛЬСТВА								
1	3.6.2	Парки культуры и отдыха	не подлежат установлению					
2	5.1.3	Площадки для занятий спортом	не подлежат установлению					
3	5.2	Природно-познавательный туризм	не подлежат установлению					
4	9.1	Охрана природных территорий	не подлежат установлению					
5	9.3	Историко-культурная деятельность	не подлежат установлению					
6	12.0.1	Улично-дорожная сеть	не подлежат установлению					
7	12.0.2	Благоустройство территории	не подлежат установлению					
8	3.1.1	Предоставление коммунальных услуг	не подлежат установлению					
УСЛОВНО РАЗРЕШЕННЫЕ ВИДЫ ИСПОЛЬЗОВАНИЯ ЗЕМЕЛЬНЫХ УЧАСТКОВ И ОБЪЕКТОВ КАПИТАЛЬНОГО СТРОИТЕЛЬСТВА								
9	3.6.1	Объекты культурно-досуговой деятельности	200	3000	45%	не подлежит установлению	3 метра	
10	3.7.1	Осуществление религиозных обрядов	не подлежат установлению					3 метра
11	4.6	Общественное питание	200	1000	50%	не подлежит установлению	3 метра	
12	4.8.1	Развлекательные мероприятия	200	3000	45%	не подлежит установлению	3 метра	
13	5.1.4	Оборудованные площадки для занятий спортом	не подлежат установлению					3 метра

Ограничения использования земельных участков и объектов капитального строительства в зонах с особыми условиями использования территории устанавливаются в соответствии с законодательством Российской Федерации. Перечень зон с особыми условиями использования территории и основания установления ограничений приведены в пункте 22 настоящих Правил.

12. Градостроительный регламент территориальной зоны Р2/1

№ п/п	Код ВРИ	Наименование ВРИ	Предельные (минимальные и (или) максимальные) размеры земельных участков, в том числе их площадь, м ²		Максимальный процент застройки в границах земельного участка	Предельное количество этажей или предельная высота зданий, строений, сооружений	Минимальные отступы от границ земельных участков в целях определения мест допустимого размещения зданий, строений, сооружений, за пределами которых запрещено строительство зданий, строений, сооружений
			min	max			
1	2	3	4	5	6	7	8
ОСНОВНЫЕ ВИДЫ РАЗРЕШЕННОГО ИСПОЛЬЗОВАНИЯ ЗЕМЕЛЬНЫХ УЧАСТКОВ И ОБЪЕКТОВ КАПИТАЛЬНОГО СТРОИТЕЛЬСТВА							
1	5.1.3	Площадки для занятий спортом	не подлежат установлению				
2	9.1	Охрана природных территорий	не подлежат установлению				
3	12.0.2	Благоустройство территории	не подлежат установлению				
УСЛОВНО РАЗРЕШЕННЫЕ ВИДЫ ИСПОЛЬЗОВАНИЯ ЗЕМЕЛЬНЫХ УЧАСТКОВ И ОБЪЕКТОВ КАПИТАЛЬНОГО СТРОИТЕЛЬСТВА							
4	3.1.1	Предоставление коммунальных услуг	не подлежат установлению				

Ограничения использования земельных участков и объектов капитального строительства в зонах с особыми условиями использования территории устанавливаются в соответствии с законодательством Российской Федерации. Перечень зон с особыми условиями использования территории и основания установления ограничений приведены в пункте 22 настоящих Правил.

13. Градостроительные регламенты территориальных зон СН1/1, СН1

№ п/п	Код ВРИ	Наименование ВРИ	Предельные (минимальные и (или) максимальные) размеры земельных участков, в том числе их площадь, м ²		Максимальный процент застройки в границах земельного участка	Предельное количество этажей или предельная высота зданий, строений, сооружений	Минимальные отступы от границ земельных участков в целях определения мест допустимого размещения зданий, строений, сооружений, за пределами которых запрещено строительство зданий, строений, сооружений
			min	max			
1	2	3	4	5	6	7	8
ОСНОВНЫЕ ВИДЫ РАЗРЕШЕННОГО ИСПОЛЬЗОВАНИЯ ЗЕМЕЛЬНЫХ УЧАСТКОВ И ОБЪЕКТОВ КАПИТАЛЬНОГО СТРОИТЕЛЬСТВА							
1	12.1	Ритуальная деятельность	не подлежит установлению	400000	не подлежат установлению		3 метра
2	9.3	Историко-культурная деятельность	не подлежат установлению				
3	12.0	Земельные участки (территории) общего пользования	не подлежат установлению				
4	12.0.1	Улично-дорожная сеть	не подлежат установлению				
5	12.0.2	Благоустройство территории	не подлежат установлению				
6	3.1.1	Предоставление коммунальных услуг	не подлежат установлению				
УСЛОВНО РАЗРЕШЕННЫЕ ВИДЫ ИСПОЛЬЗОВАНИЯ ЗЕМЕЛЬНЫХ УЧАСТКОВ И ОБЪЕКТОВ КАПИТАЛЬНОГО СТРОИТЕЛЬСТВА							
7	3.7.1	Осуществление религиозных обрядов	не подлежат установлению				3 метра

Ограничения использования земельных участков и объектов капитального строительства в зонах с особыми условиями использования территории устанавливаются в соответствии с законодательством Российской Федерации.

Перечень зон с особыми условиями использования территории и основания установления ограничений приведены в пункте 22 настоящих Правил.

22. Перечень зон с особыми условиями использования территории и основания установления ограничений использования земельных участков и объектов капитального строительства на территории Таловского городского поселения Таловского муниципального района Воронежской области

№ п/п	Вид зоны	Основания установления ограничений использования земельных участков и объектов капитального строительства
1	2	3
1	Зоны охраны объектов культурного наследия	Постановление Правительства Воронежской области от 03.03.2022 № 109 «Об утверждении зон охраны объекта культурного наследия регионального значения «Братская могила № 301», расположенного по адресу: Воронежская область, Таловский район, р.п. Таловая (уточненный адрес - Воронежская область, Таловский район, рабочий поселок Таловая, ул. Советская, 145А), и требования к градостроительным регламентам в границах территорий указанных зон»
2	Защитная зона объекта культурного наследия	Приказ управления по охране объектов культурного наследия Воронежской области от 04.12.2019 № 71-01-07/338 «Об утверждении графического описания местоположения границ (с перечнем координат характерных точек этих границ) защитных зон объектов культурного наследия, расположенных на территории Воронежской области»
3	Охранная зона объектов электроэнергетики (объектов электросетевого хозяйства и объектов по производству электрической энергии)	Постановление Правительства Российской Федерации от 24.02.2009 № 160 «О порядке установления охранных зон объектов электросетевого хозяйства и особых условий использования земельных участков, расположенных в границах таких зон»
4	Охранная зона трубопроводов (газопроводов, нефтепроводов и нефтепродуктопроводов, аммиакопроводов)	Постановление Правительства Российской Федерации от 18.11.2013 № 1033 «О порядке установления охранных зон объектов по производству электрической энергии и особых условий использования земельных участков, расположенных в границах таких зон» Федеральный закон от 31.03.1999 № 69-ФЗ «О газоснабжении в Российской Федерации» Постановление Правительства Российской Федерации от 20.11.2000 № 878 «Об утверждении Правил охраны газораспределительных сетей» Постановление Правительства Российской Федерации от 08.09.2017 № 1083 «Об утверждении Правил охраны магистральных газопроводов и о внесении изменений в Положение о представлении в федеральный орган исполнительной власти (его территориальные органы), уполномоченный Правительством Российской Федерации на осуществление государственного кадастрового учета, государственной регистрации прав, ведение Единого государственного реестра недвижимости и предоставление сведений, содержащихся в Едином государственном реестре недвижимости, федеральными органами исполнительной власти, органами государственной власти

		<p>субъектов Российской Федерации и органами местного самоуправления дополнения дополнительных сведений, воспроизводимых на публичных кадастровых картах»</p> <p>«Правила охраны магистральных трубопроводов», утвержденные Минтопэнерго России 29.04.1992, постановлением Госгортехнадзора России от 22.04.1992 № 9</p> <p>Постановление Госгортехнадзора России от 23.11.1994 № 61 «О распространении «Правил охраны магистральных трубопроводов» на магистральные аммиакопроводы»</p> <p>Постановление Правительства Российской Федерации от 09.06.1995 № 578 «Об утверждении Правил охраны линий и сооружений связи Российской Федерации»</p> <p>Водный кодекс Российской Федерации</p> <p>Водный кодекс Российской Федерации</p> <p>Водный кодекс Российской Федерации</p> <p>Водный кодекс Российской Федерации</p> <p>СанПиН 2.1.4.1110-02 «Зоны санитарной охраны источников водоснабжения и водопроводов питьевого назначения»</p>
5	Охранная зона линий и сооружений связи	
6	Водоохранная зона	
7	Прибрежная защитная полоса	
8	Зоны затопления и подтопления	
9	Зоны санитарной охраны источников питьевого и хозяйственно-бытового водоснабжения, а также устанавливаемые в случаях, предусмотренных Водным кодексом Российской Федерации, в отношении подземных водных объектов зоны специальной охраны	
10	Санитарно-защитная зона	<p>Постановление Правительства Российской Федерации от 03.03.2018 № 222 «Об утверждении Правил установления санитарно-защитных зон и использования земельных участков, расположенных в границах санитарно-защитных зон»</p> <p>Решение управления Федеральной службы по надзору в сфере защиты прав потребителей и благополучия человека по Воронежской области от 08.12.2021 № 71 «Об установлении размера санитарно-защитной зоны для действующей АЗК № 17 АО «Воронежнефтепродукт», расположенной по адресу: Воронежская область, Таловский район, мост через реку «Сухая Чигла», 1,5 км на север (кадастровый номер земельного участка 36:29:0101005:24)»</p> <p>Решение управления Федеральной службы по надзору в сфере защиты прав потребителей и благополучия человека по Воронежской области от 07.06.2019 № 82 « Об установлении размера санитарно-защитной зоны для действующего объекта - АЗК № 93 АО «Воронежнефтепродукт», расположенного по адресу: Воронежская область, Таловский район, р.п. Таловая, ул. Пирогова, 4»</p> <p>Решение управления Федеральной службы по надзору в сфере защиты прав потребителей и благополучия человека по Воронежской области от 28.02.2022 № 8 «Об установлении размера</p>

		<p>санитарно-защитной зоны действующего объекта – «Цех по производству комбикормов производительностью 40т/час с зернохранилищем емкостью 90 тысяч тонн в р.п. Таловая» ООО «АГРОЭКО-ВОСТОК», расположенного по адресу: Воронежская область, Таловский район, Каменно-Степное сельское поселение, северо-восточная часть кадастрового квартала (КН ЗУ 36:29:9302006:319)»</p>
11	<p>Зона минимальных расстояний до магистральных или промышленных трубопроводов (газопроводов, нефтепроводов и нефтепродуктопроводов, аммиакопроводов)</p>	<p>Положение о данном виде зоны с особыми условиями использования территории, определяемое Правительством Российской Федерации</p>

Приложение № 1
к правилам землепользования и застройки
Таловского городского поселения
Таловского муниципального района
Воронежской области

ГРАФИЧЕСКОЕ ОПИСАНИЕ МЕСТОПОЛОЖЕНИЯ ГРАНИЦ
ТЕРРИТОРИАЛЬНЫХ ЗОН РАБОЧЕГО ПОСЁЛКА ТАЛОВАЯ

ГРАФИЧЕСКОЕ ОПИСАНИЕ

местоположения границ

Зона застройки индивидуальными жилыми домами рабочего посёлка Таловая - Ж1/1

(наименование объекта, местоположение границ которого описано (далее - объект))

Раздел 1

Сведения об объекте		
№ п/п	Характеристики объекта	Описание характеристик
1	2	3
1	Местоположение объекта	Воронежская область, Таловский муниципальный район, Таловское городское поселение, рабочий посёлок Таловая
2	Площадь объекта +/- величина погрешности определения площади (P +/- Дельта P)	-
3	Иные характеристики объекта	-

Раздел 2

Сведения о местоположении границ объекта					
1. Система координат: МСК - 36, зона 2					
2. Сведения о характерных точках границ объекта					
Обозначение характерных точек границ	Координаты, м		Метод определения координат характерной точки	Средняя квадратическая погрешность положения характерной точки (Mt), м	Описание обозначения точки на местности (при наличии)
	X	Y			
1	2	3	4	5	6
1	452474.03	2195411.08	Картометрический	1.00	-
2	452480.12	2195434.60	Картометрический	1.00	-
3	452524.06	2195616.00	Картометрический	1.00	-
4	452554.66	2195748.86	Картометрический	1.00	-
5	452572.86	2195828.26	Картометрический	1.00	-
6	452603.59	2195950.29	Картометрический	1.00	-
7	452615.06	2195989.19	Картометрический	1.00	-
8	452650.72	2196138.47	Картометрический	1.00	-
9	452653.73	2196149.27	Картометрический	1.00	-
10	452692.48	2196305.95	Картометрический	1.00	-
11	452696.40	2196322.15	Картометрический	1.00	-
12	452731.10	2196465.46	Картометрический	1.00	-
13	452732.51	2196474.10	Картометрический	1.00	-
14	452752.29	2196563.00	Картометрический	1.00	-
15	452742.87	2196565.74	Картометрический	1.00	-
16	452709.60	2196570.66	Картометрический	1.00	-
17	452692.78	2196573.89	Картометрический	1.00	-
18	452688.19	2196554.53	Картометрический	1.00	-
19	452685.22	2196555.00	Картометрический	1.00	-
20	452642.35	2196570.84	Картометрический	1.00	-
21	452653.35	2196597.78	Картометрический	1.00	-
22	452679.08	2196589.83	Картометрический	1.00	-
23	452686.47	2196621.12	Картометрический	1.00	-
24	452683.73	2196621.96	Картометрический	1.00	-
25	452684.95	2196626.39	Картометрический	1.00	-
26	452687.34	2196635.54	Картометрический	1.00	-
27	452713.10	2196627.79	Картометрический	1.00	-
28	452757.02	2196614.86	Картометрический	1.00	-
29	452758.16	2196619.92	Картометрический	1.00	-
30	452759.40	2196625.80	Картометрический	1.00	-
31	452768.85	2196668.00	Картометрический	1.00	-
32	452777.89	2196705.50	Картометрический	1.00	-
33	452785.44	2196737.79	Картометрический	1.00	-
34	452779.35	2196738.95	Картометрический	1.00	-
35	452763.80	2196741.84	Картометрический	1.00	-
36	452762.06	2196741.21	Картометрический	1.00	-
37	452761.92	2196739.35	Картометрический	1.00	-
38	452750.29	2196741.36	Картометрический	1.00	-
39	452751.63	2196749.33	Картометрический	1.00	-
40	452753.02	2196757.58	Картометрический	1.00	-

1	2	3	4	5	6
41	452756.29	2196773.51	Картометрический	1.00	-
42	452757.07	2196786.89	Картометрический	1.00	-
43	452732.47	2196809.52	Картометрический	1.00	-
44	452720.56	2196788.25	Картометрический	1.00	-
45	452719.39	2196784.89	Картометрический	1.00	-
46	452710.93	2196763.36	Картометрический	1.00	-
47	452706.95	2196753.24	Картометрический	1.00	-
48	452691.25	2196757.45	Картометрический	1.00	-
49	452683.01	2196719.26	Картометрический	1.00	-
50	452677.33	2196722.48	Картометрический	1.00	-
51	452666.89	2196730.67	Картометрический	1.00	-
52	452664.08	2196732.87	Картометрический	1.00	-
53	452653.15	2196741.33	Картометрический	1.00	-
54	452649.05	2196744.09	Картометрический	1.00	-
55	452642.99	2196749.88	Картометрический	1.00	-
56	452639.53	2196752.81	Картометрический	1.00	-
57	452637.50	2196754.53	Картометрический	1.00	-
58	452615.87	2196735.51	Картометрический	1.00	-
59	452586.26	2196709.22	Картометрический	1.00	-
60	452585.16	2196708.37	Картометрический	1.00	-
61	452569.81	2196722.37	Картометрический	1.00	-
62	452565.48	2196725.91	Картометрический	1.00	-
63	452585.26	2196743.84	Картометрический	1.00	-
64	452581.70	2196747.70	Картометрический	1.00	-
65	452588.25	2196753.73	Картометрический	1.00	-
66	452591.80	2196749.87	Картометрический	1.00	-
67	452599.91	2196757.28	Картометрический	1.00	-
68	452593.11	2196764.61	Картометрический	1.00	-
69	452593.06	2196764.80	Картометрический	1.00	-
70	452585.95	2196758.82	Картометрический	1.00	-
71	452584.15	2196759.89	Картометрический	1.00	-
72	452581.90	2196762.45	Картометрический	1.00	-
73	452579.30	2196765.76	Картометрический	1.00	-
74	452578.16	2196767.22	Картометрический	1.00	-
75	452562.93	2196786.64	Картометрический	1.00	-
76	452560.72	2196789.31	Картометрический	1.00	-
77	452556.95	2196794.67	Картометрический	1.00	-
78	452597.57	2196822.82	Картометрический	1.00	-
79	452589.41	2196834.86	Картометрический	1.00	-
80	452585.51	2196840.91	Картометрический	1.00	-
81	452578.68	2196844.76	Картометрический	1.00	-
82	452567.56	2196838.33	Картометрический	1.00	-
83	452563.71	2196844.95	Картометрический	1.00	-
84	452562.60	2196846.84	Картометрический	1.00	-
85	452550.03	2196844.54	Картометрический	1.00	-
86	452544.45	2196841.42	Картометрический	1.00	-
87	452546.38	2196838.13	Картометрический	1.00	-
88	452541.66	2196835.35	Картометрический	1.00	-
89	452539.78	2196838.56	Картометрический	1.00	-
90	452538.33	2196837.77	Картометрический	1.00	-
91	452537.24	2196839.50	Картометрический	1.00	-
92	452526.22	2196833.88	Картометрический	1.00	-
93	452535.91	2196819.56	Картометрический	1.00	-

1	2	3	4	5	6
94	452534.98	2196818.86	Картометрический	1.00	-
95	452543.31	2196806.32	Картометрический	1.00	-
96	452547.75	2196798.71	Картометрический	1.00	-
97	452519.67	2196777.98	Картометрический	1.00	-
98	452513.04	2196776.84	Картометрический	1.00	-
99	452476.57	2196829.20	Картометрический	1.00	-
100	452459.09	2196867.48	Картометрический	1.00	-
101	452445.82	2196901.85	Картометрический	1.00	-
102	452435.84	2196947.59	Картометрический	1.00	-
103	452432.45	2196980.97	Картометрический	1.00	-
104	452432.16	2197059.02	Картометрический	1.00	-
105	452434.67	2197061.86	Картометрический	1.00	-
106	452402.71	2197065.44	Картометрический	1.00	-
107	452364.92	2197070.14	Картометрический	1.00	-
108	452281.64	2197079.45	Картометрический	1.00	-
109	452202.35	2197089.19	Картометрический	1.00	-
110	452159.00	2197094.54	Картометрический	1.00	-
111	452116.61	2197099.07	Картометрический	1.00	-
112	452090.96	2197102.36	Картометрический	1.00	-
113	452026.41	2197110.55	Картометрический	1.00	-
114	451982.58	2197117.07	Картометрический	1.00	-
115	451953.34	2197121.43	Картометрический	1.00	-
116	451930.85	2197126.68	Картометрический	1.00	-
117	451867.82	2197141.71	Картометрический	1.00	-
118	451798.55	2197160.49	Картометрический	1.00	-
119	451762.12	2197169.65	Картометрический	1.00	-
120	451601.21	2197215.37	Картометрический	1.00	-
121	451429.85	2197237.60	Картометрический	1.00	-
122	451308.76	2197251.57	Картометрический	1.00	-
123	451302.76	2197251.71	Картометрический	1.00	-
124	451203.76	2197262.23	Картометрический	1.00	-
125	451184.91	2197263.70	Картометрический	1.00	-
126	451131.22	2197267.31	Картометрический	1.00	-
127	451123.98	2197154.88	Картометрический	1.00	-
128	451123.19	2197049.67	Картометрический	1.00	-
129	451077.70	2197046.19	Картометрический	1.00	-
130	451014.61	2197039.01	Картометрический	1.00	-
131	450874.04	2197014.75	Картометрический	1.00	-
132	450854.13	2197005.70	Картометрический	1.00	-
133	450833.93	2196960.59	Картометрический	1.00	-
134	450833.77	2196653.25	Картометрический	1.00	-
135	450837.77	2196630.42	Картометрический	1.00	-
136	450862.19	2196262.57	Картометрический	1.00	-
137	450862.21	2196258.55	Картометрический	1.00	-
138	451060.74	2196254.51	Картометрический	1.00	-
139	451165.93	2196240.77	Картометрический	1.00	-
140	451187.83	2196232.49	Картометрический	1.00	-
141	451234.32	2196190.16	Картометрический	1.00	-
142	451196.95	2196159.08	Картометрический	1.00	-
143	451158.59	2196122.47	Картометрический	1.00	-
144	451139.03	2196093.42	Картометрический	1.00	-
145	451125.27	2196048.09	Картометрический	1.00	-
146	451117.36	2196039.28	Картометрический	1.00	-

1	2	3	4	5	6
147	451168.65	2195976.15	Картометрический	1.00	-
148	451312.07	2195817.91	Картометрический	1.00	-
149	451490.12	2195651.18	Картометрический	1.00	-
150	451547.77	2195685.41	Картометрический	1.00	-
151	451645.96	2195745.70	Картометрический	1.00	-
152	451663.65	2195758.20	Картометрический	1.00	-
153	451766.58	2195820.64	Картометрический	1.00	-
154	451752.41	2195836.66	Картометрический	1.00	-
155	451820.89	2195890.52	Картометрический	1.00	-
156	451832.96	2195899.27	Картометрический	1.00	-
157	451857.51	2195917.05	Картометрический	1.00	-
158	451858.56	2195915.78	Картометрический	1.00	-
159	451894.98	2195945.11	Картометрический	1.00	-
160	451897.90	2195947.98	Картометрический	1.00	-
161	451980.26	2195875.02	Картометрический	1.00	-
162	451974.89	2195869.48	Картометрический	1.00	-
163	451939.35	2195836.63	Картометрический	1.00	-
164	451958.70	2195814.05	Картометрический	1.00	-
165	451917.09	2195773.80	Картометрический	1.00	-
166	451926.83	2195772.10	Картометрический	1.00	-
167	452012.24	2195737.88	Картометрический	1.00	-
168	452105.86	2195701.38	Картометрический	1.00	-
169	452102.46	2195686.57	Картометрический	1.00	-
170	452165.26	2195673.32	Картометрический	1.00	-
171	452147.92	2195581.80	Картометрический	1.00	-
172	452080.88	2195595.09	Картометрический	1.00	-
173	452078.32	2195585.76	Картометрический	1.00	-
174	452060.72	2195518.49	Картометрический	1.00	-
175	452053.28	2195471.25	Картометрический	1.00	-
176	452087.90	2195474.14	Картометрический	1.00	-
177	452125.60	2195488.13	Картометрический	1.00	-
178	452186.27	2195470.91	Картометрический	1.00	-
179	452277.70	2195458.91	Картометрический	1.00	-
180	452298.23	2195508.69	Картометрический	1.00	-
181	452325.75	2195582.47	Картометрический	1.00	-
182	452375.63	2195566.68	Картометрический	1.00	-
183	452371.41	2195528.84	Картометрический	1.00	-
184	452412.20	2195513.81	Картометрический	1.00	-
185	452410.76	2195508.68	Картометрический	1.00	-
186	452406.44	2195494.95	Картометрический	1.00	-
187	452389.43	2195436.63	Картометрический	1.00	-
188	452407.07	2195430.82	Картометрический	1.00	-
1	452474.03	2195411.08	Картометрический	1.00	-
189	452550.21	2196339.40	Картометрический	1.00	-
190	452558.92	2196408.35	Картометрический	1.00	-
191	452563.96	2196451.54	Картометрический	1.00	-
192	452566.12	2196491.00	Картометрический	1.00	-
193	452574.28	2196509.91	Картометрический	1.00	-
194	452550.84	2196527.51	Картометрический	1.00	-
195	452528.86	2196535.40	Картометрический	1.00	-
196	452516.03	2196531.86	Картометрический	1.00	-
197	452502.95	2196516.80	Картометрический	1.00	-

1	2	3	4	5	6
198	452486.47	2196486.39	Картометрический	1.00	-
199	452467.23	2196450.00	Картометрический	1.00	-
200	452455.88	2196419.39	Картометрический	1.00	-
201	452451.62	2196390.92	Картометрический	1.00	-
202	452443.68	2196362.44	Картометрический	1.00	-
203	452498.50	2196346.95	Картометрический	1.00	-
189	452550.21	2196339.40	Картометрический	1.00	-
204	452278.67	2195820.72	Картометрический	1.00	-
205	452292.06	2195865.76	Картометрический	1.00	-
206	452301.93	2195901.50	Картометрический	1.00	-
207	452256.97	2195926.39	Картометрический	1.00	-
208	452226.18	2195936.32	Картометрический	1.00	-
209	452213.20	2195914.92	Картометрический	1.00	-
210	452208.55	2195846.47	Картометрический	1.00	-
211	452247.32	2195834.78	Картометрический	1.00	-
204	452278.67	2195820.72	Картометрический	1.00	-
212	452188.47	2195265.62	Картометрический	1.00	-
213	452186.21	2195275.63	Картометрический	1.00	-
214	452180.51	2195274.85	Картометрический	1.00	-
215	452177.62	2195299.68	Картометрический	1.00	-
216	452176.81	2195305.78	Картометрический	1.00	-
217	452172.77	2195325.72	Картометрический	1.00	-
218	452166.72	2195355.70	Картометрический	1.00	-
219	452017.77	2195319.08	Картометрический	1.00	-
220	451922.90	2195298.95	Картометрический	1.00	-
221	451964.90	2195196.84	Картометрический	1.00	-
222	452120.82	2195247.12	Картометрический	1.00	-
212	452188.47	2195265.62	Картометрический	1.00	-
223	452430.85	2195236.93	Картометрический	1.00	-
224	452458.99	2195337.10	Картометрический	1.00	-
225	452390.55	2195360.42	Картометрический	1.00	-
226	452374.60	2195258.92	Картометрический	1.00	-
227	452374.82	2195249.81	Картометрический	1.00	-
228	452406.72	2195243.84	Картометрический	1.00	-
223	452430.85	2195236.93	Картометрический	1.00	-
229	452327.09	2194616.93	Картометрический	1.00	-
230	452338.55	2194682.42	Картометрический	1.00	-
231	452351.42	2194693.69	Картометрический	1.00	-
232	452356.41	2194705.59	Картометрический	1.00	-
233	452349.88	2194719.79	Картометрический	1.00	-
234	452372.03	2194762.16	Картометрический	1.00	-
235	452307.04	2194782.06	Картометрический	1.00	-
236	452304.17	2194782.94	Картометрический	1.00	-
237	452292.52	2194728.57	Картометрический	1.00	-
238	452292.26	2194699.82	Картометрический	1.00	-
239	452294.27	2194698.21	Картометрический	1.00	-
240	452294.34	2194691.45	Картометрический	1.00	-
241	452292.16	2194688.81	Картометрический	1.00	-
242	452292.03	2194674.01	Картометрический	1.00	-

1	2	3	4	5	6
243	452289.25	2194632.81	Картометрический	1.00	-
244	452284.86	2194631.39	Картометрический	1.00	-
229	452327.09	2194616.93	Картометрический	1.00	-
245	453073.66	2194785.09	Картометрический	1.00	-
246	453080.02	2194791.02	Картометрический	1.00	-
247	453089.48	2194799.88	Картометрический	1.00	-
248	453100.59	2194810.24	Картометрический	1.00	-
249	453124.32	2194794.97	Картометрический	1.00	-
250	453136.09	2194805.62	Картометрический	1.00	-
251	453153.38	2194859.50	Картометрический	1.00	-
252	453103.46	2194923.66	Картометрический	1.00	-
253	453139.90	2194952.79	Картометрический	1.00	-
254	453129.72	2194965.45	Картометрический	1.00	-
255	453094.15	2194935.63	Картометрический	1.00	-
256	453063.87	2194974.55	Картометрический	1.00	-
257	453023.94	2194990.62	Картометрический	1.00	-
258	453004.42	2195002.90	Картометрический	1.00	-
259	452953.24	2195049.50	Картометрический	1.00	-
260	452940.83	2195074.75	Картометрический	1.00	-
261	452943.20	2195096.20	Картометрический	1.00	-
262	452924.41	2195120.16	Картометрический	1.00	-
263	452902.43	2195145.79	Картометрический	1.00	-
264	452894.60	2195153.56	Картометрический	1.00	-
265	452886.93	2195162.38	Картометрический	1.00	-
266	452917.14	2195189.21	Картометрический	1.00	-
267	452937.29	2195213.13	Картометрический	1.00	-
268	452945.32	2195253.61	Картометрический	1.00	-
269	452949.36	2195263.61	Картометрический	1.00	-
270	452849.73	2195312.02	Картометрический	1.00	-
271	452842.43	2195294.97	Картометрический	1.00	-
272	452796.45	2195321.41	Картометрический	1.00	-
273	452788.08	2195326.22	Картометрический	1.00	-
274	452708.48	2195152.08	Картометрический	1.00	-
275	452729.09	2195116.80	Картометрический	1.00	-
276	452734.98	2195110.54	Картометрический	1.00	-
277	452743.64	2195101.08	Картометрический	1.00	-
278	452750.90	2195094.17	Картометрический	1.00	-
279	452750.97	2195094.21	Картометрический	1.00	-
280	452751.13	2195094.28	Картометрический	1.00	-
281	452751.30	2195094.32	Картометрический	1.00	-
282	452751.37	2195094.32	Картометрический	1.00	-
283	452751.47	2195094.33	Картометрический	1.00	-
284	452751.64	2195094.32	Картометрический	1.00	-
285	452751.81	2195094.28	Картометрический	1.00	-
286	452751.97	2195094.21	Картометрический	1.00	-
287	452752.12	2195094.12	Картометрический	1.00	-
288	452752.25	2195094.01	Картометрический	1.00	-
289	452752.36	2195093.88	Картометрический	1.00	-
290	452752.45	2195093.73	Картометрический	1.00	-
291	452752.52	2195093.57	Картометрический	1.00	-
292	452752.56	2195093.40	Картометрический	1.00	-
293	452752.57	2195093.23	Картометрический	1.00	-

1	2	3	4	5	6
294	452752.56	2195093.06	Картометрический	1.00	-
295	452752.52	2195092.89	Картометрический	1.00	-
296	452752.45	2195092.73	Картометрический	1.00	-
297	452752.36	2195092.58	Картометрический	1.00	-
298	452767.23	2195077.17	Картометрический	1.00	-
299	452787.11	2195055.39	Картометрический	1.00	-
300	452842.31	2194994.88	Картометрический	1.00	-
301	452855.79	2194980.13	Картометрический	1.00	-
302	452853.64	2194978.17	Картометрический	1.00	-
303	452873.87	2194956.02	Картометрический	1.00	-
304	452887.35	2194941.25	Картометрический	1.00	-
305	452941.99	2194880.87	Картометрический	1.00	-
306	453047.74	2194811.14	Картометрический	1.00	-
245	453073.66	2194785.09	Картометрический	1.00	-
307	452892.25	2195410.10	Картометрический	1.00	-
308	452898.67	2195428.57	Картометрический	1.00	-
309	452930.79	2195520.89	Картометрический	1.00	-
310	452868.69	2195544.51	Картометрический	1.00	-
311	452861.49	2195546.85	Картометрический	1.00	-
312	452859.14	2195532.58	Картометрический	1.00	-
313	452850.16	2195498.10	Картометрический	1.00	-
314	452830.28	2195438.61	Картометрический	1.00	-
315	452836.52	2195435.01	Картометрический	1.00	-
307	452892.25	2195410.10	Картометрический	1.00	-
316	452956.65	2195619.80	Картометрический	1.00	-
317	452925.37	2195665.12	Картометрический	1.00	-
318	452927.81	2195703.90	Картометрический	1.00	-
319	452947.31	2195719.91	Картометрический	1.00	-
320	452944.85	2195725.52	Картометрический	1.00	-
321	452896.00	2195730.31	Картометрический	1.00	-
322	452887.36	2195728.35	Картометрический	1.00	-
323	452879.77	2195729.13	Картометрический	1.00	-
324	452879.51	2195726.51	Картометрический	1.00	-
325	452872.15	2195640.55	Картометрический	1.00	-
326	452879.71	2195639.60	Картометрический	1.00	-
327	452882.76	2195639.32	Картометрический	1.00	-
328	452885.57	2195639.16	Картометрический	1.00	-
329	452899.54	2195637.00	Картометрический	1.00	-
330	452938.96	2195626.03	Картометрический	1.00	-
316	452956.65	2195619.80	Картометрический	1.00	-
331	452966.64	2195793.86	Картометрический	1.00	-
332	452978.35	2195879.11	Картометрический	1.00	-
333	452986.43	2195882.01	Картометрический	1.00	-
334	452983.47	2195890.09	Картометрический	1.00	-
335	452993.09	2195893.84	Картометрический	1.00	-
336	452991.33	2195908.34	Картометрический	1.00	-
337	452977.27	2195908.68	Картометрический	1.00	-
338	452971.29	2195923.81	Картометрический	1.00	-
339	452975.33	2195952.37	Картометрический	1.00	-
340	452983.68	2195976.07	Картометрический	1.00	-

1	2	3	4	5	6
341	453050.75	2196020.24	Картометрический	1.00	-
342	453068.26	2196045.84	Картометрический	1.00	-
343	453072.30	2196071.96	Картометрический	1.00	-
344	453066.91	2196094.59	Картометрический	1.00	-
345	453043.74	2196157.89	Картометрический	1.00	-
346	453050.57	2196171.80	Картометрический	1.00	-
347	453026.54	2196184.42	Картометрический	1.00	-
348	453037.13	2196212.09	Картометрический	1.00	-
349	453040.90	2196228.82	Картометрический	1.00	-
350	453041.00	2196246.37	Картометрический	1.00	-
351	453036.26	2196263.64	Картометрический	1.00	-
352	453025.29	2196288.73	Картометрический	1.00	-
353	453023.49	2196303.03	Картометрический	1.00	-
354	453025.43	2196316.42	Картометрический	1.00	-
355	453002.19	2196331.00	Картометрический	1.00	-
356	452993.71	2196313.58	Картометрический	1.00	-
357	452981.21	2196312.36	Картометрический	1.00	-
358	452978.35	2196307.34	Картометрический	1.00	-
359	452970.90	2196292.92	Картометрический	1.00	-
360	452966.86	2196283.09	Картометрический	1.00	-
361	452957.58	2196260.51	Картометрический	1.00	-
362	452950.08	2196242.26	Картометрический	1.00	-
363	452947.53	2196241.36	Картометрический	1.00	-
364	452943.83	2196236.39	Картометрический	1.00	-
365	452944.15	2196233.33	Картометрический	1.00	-
366	452946.85	2196224.40	Картометрический	1.00	-
367	452960.54	2196213.38	Картометрический	1.00	-
368	452979.21	2196201.87	Картометрический	1.00	-
369	453013.37	2196185.29	Картометрический	1.00	-
370	453025.00	2196180.54	Картометрический	1.00	-
371	453009.67	2196142.02	Картометрический	1.00	-
372	452998.85	2196104.10	Картометрический	1.00	-
373	452989.39	2196081.63	Картометрический	1.00	-
374	452967.79	2196086.30	Картометрический	1.00	-
375	452873.03	2196159.44	Картометрический	1.00	-
376	452879.08	2196169.83	Картометрический	1.00	-
377	452893.14	2196189.81	Картометрический	1.00	-
378	452894.89	2196188.59	Картометрический	1.00	-
379	452906.60	2196205.55	Картометрический	1.00	-
380	452908.31	2196207.51	Картометрический	1.00	-
381	452924.45	2196229.27	Картометрический	1.00	-
382	452912.04	2196237.87	Картометрический	1.00	-
383	452919.00	2196247.54	Картометрический	1.00	-
384	452914.82	2196250.34	Картометрический	1.00	-
385	452884.56	2196270.74	Картометрический	1.00	-
386	452873.72	2196279.04	Картометрический	1.00	-
387	452857.87	2196185.54	Картометрический	1.00	-
388	452856.00	2196172.58	Картометрический	1.00	-
389	452843.85	2196070.04	Картометрический	1.00	-
390	452846.62	2196068.67	Картометрический	1.00	-
391	452862.55	2196054.11	Картометрический	1.00	-
392	452864.56	2196034.08	Картометрический	1.00	-
393	452873.29	2196018.00	Картометрический	1.00	-

1	2	3	4	5	6
394	452870.24	2196014.90	Картометрический	1.00	-
395	452863.38	2196013.29	Картометрический	1.00	-
396	452836.91	2196027.77	Картометрический	1.00	-
397	452836.60	2195994.06	Картометрический	1.00	-
398	452866.27	2195989.75	Картометрический	1.00	-
399	452864.53	2195965.00	Картометрический	1.00	-
400	452849.16	2195966.31	Картометрический	1.00	-
401	452848.97	2195958.17	Картометрический	1.00	-
402	452847.74	2195912.24	Картометрический	1.00	-
403	452863.54	2195910.46	Картометрический	1.00	-
404	452902.76	2195906.84	Картометрический	1.00	-
405	452907.80	2195906.36	Картометрический	1.00	-
406	452898.99	2195876.71	Картометрический	1.00	-
407	452889.20	2195823.74	Картометрический	1.00	-
408	452887.79	2195809.55	Картометрический	1.00	-
409	452895.29	2195807.93	Картометрический	1.00	-
410	452960.73	2195793.80	Картометрический	1.00	-
331	452966.64	2195793.86	Картометрический	1.00	-
411	452529.38	2195405.55	Картометрический	1.00	-
412	452537.46	2195431.77	Аналитический	0.10	-
413	452549.17	2195472.80	Аналитический	0.10	-
414	452557.04	2195500.18	Аналитический	0.10	-
415	452559.66	2195509.38	Аналитический	0.10	-
416	452590.49	2195615.59	Аналитический	0.10	-
417	452596.04	2195633.71	Аналитический	0.10	-
418	452623.42	2195733.29	Картометрический	1.00	-
419	452626.45	2195744.10	Аналитический	0.10	-
420	452629.14	2195753.66	Аналитический	0.10	-
421	452645.80	2195811.18	Картометрический	1.00	-
422	452670.98	2195911.63	Аналитический	0.10	-
423	452689.82	2195976.29	Аналитический	0.10	-
424	452721.18	2196078.11	Аналитический	0.10	-
425	452730.33	2196110.76	Аналитический	0.10	-
426	452730.07	2196155.19	Аналитический	0.10	-
427	452734.00	2196161.72	Аналитический	0.10	-
428	452742.96	2196169.00	Аналитический	0.10	-
429	452746.31	2196176.52	Аналитический	0.10	-
430	452754.60	2196195.91	Аналитический	0.10	-
431	452768.39	2196218.43	Аналитический	0.10	-
432	452807.90	2196345.53	Аналитический	0.10	-
433	452802.00	2196346.59	Картометрический	1.00	-
434	452812.46	2196372.29	Картометрический	1.00	-
435	452819.89	2196391.77	Картометрический	1.00	-
436	452823.27	2196400.65	Картометрический	1.00	-
437	452806.63	2196404.30	Картометрический	1.00	-
438	452770.50	2196411.55	Аналитический	0.10	-
439	452771.01	2196414.07	Аналитический	0.10	-
440	452757.60	2196417.55	Картометрический	1.00	-
441	452744.97	2196419.49	Картометрический	1.00	-
442	452715.38	2196295.67	Картометрический	1.00	-
443	452696.91	2196220.46	Картометрический	1.00	-
444	452672.20	2196123.72	Картометрический	1.00	-

1	2	3	4	5	6
445	452664.92	2196094.12	Картометрический	1.00	-
446	452647.64	2196018.68	Картометрический	1.00	-
447	452605.81	2195839.25	Картометрический	1.00	-
448	452586.50	2195757.84	Картометрический	1.00	-
449	452542.34	2195575.38	Картометрический	1.00	-
450	452503.24	2195409.97	Картометрический	1.00	-
411	452529.38	2195405.55	Картометрический	1.00	-
451	453292.09	2196421.84	Картометрический	1.00	-
452	453286.02	2196486.44	Картометрический	1.00	-
453	453291.06	2196487.21	Картометрический	1.00	-
454	453288.93	2196501.25	Картометрический	1.00	-
455	453286.56	2196500.88	Картометрический	1.00	-
456	453279.68	2196546.19	Картометрический	1.00	-
457	453329.91	2196553.71	Картометрический	1.00	-
458	453327.40	2196573.55	Картометрический	1.00	-
459	453326.59	2196579.98	Картометрический	1.00	-
460	453266.64	2196576.46	Картометрический	1.00	-
461	453239.14	2196543.73	Картометрический	1.00	-
462	453198.85	2196510.03	Картометрический	1.00	-
463	453176.39	2196490.08	Картометрический	1.00	-
464	453183.32	2196461.64	Картометрический	1.00	-
465	453195.44	2196419.62	Картометрический	1.00	-
466	453207.42	2196416.22	Картометрический	1.00	-
467	453218.41	2196415.31	Картометрический	1.00	-
468	453238.29	2196418.02	Картометрический	1.00	-
469	453238.63	2196416.01	Картометрический	1.00	-
470	453250.45	2196418.24	Картометрический	1.00	-
451	453292.09	2196421.84	Картометрический	1.00	-
471	453126.02	2196507.47	Картометрический	1.00	-
472	453136.93	2196529.78	Картометрический	1.00	-
473	453152.81	2196564.39	Картометрический	1.00	-
474	453156.35	2196581.26	Картометрический	1.00	-
475	453158.94	2196605.91	Картометрический	1.00	-
476	453160.39	2196609.92	Картометрический	1.00	-
477	453148.92	2196613.89	Картометрический	1.00	-
478	453139.69	2196633.89	Картометрический	1.00	-
479	453134.16	2196645.78	Картометрический	1.00	-
480	453135.04	2196651.24	Картометрический	1.00	-
481	453111.50	2196651.90	Картометрический	1.00	-
482	453081.52	2196657.17	Картометрический	1.00	-
483	453055.80	2196593.18	Картометрический	1.00	-
484	453040.76	2196595.74	Картометрический	1.00	-
485	453022.39	2196554.67	Картометрический	1.00	-
471	453126.02	2196507.47	Картометрический	1.00	-
486	453156.98	2196728.48	Картометрический	1.00	-
487	453165.73	2196761.16	Картометрический	1.00	-
488	453177.23	2196807.89	Картометрический	1.00	-
489	453150.82	2196815.94	Картометрический	1.00	-
490	453139.39	2196778.44	Картометрический	1.00	-
491	453136.81	2196779.23	Картометрический	1.00	-

1	2	3	4	5	6
492	453126.91	2196737.65	Картометрический	1.00	-
486	453156.98	2196728.48	Картометрический	1.00	-
493	453912.94	2196765.11	Картометрический	1.00	-
494	453900.96	2196820.89	Картометрический	1.00	-
495	453894.37	2196878.03	Картометрический	1.00	-
496	453878.10	2196971.58	Картометрический	1.00	-
497	453914.13	2197068.42	Картометрический	1.00	-
498	453916.37	2197079.29	Картометрический	1.00	-
499	453883.17	2197085.28	Картометрический	1.00	-
500	453870.39	2197041.50	Картометрический	1.00	-
501	453798.42	2197068.88	Картометрический	1.00	-
502	453642.73	2197050.85	Картометрический	1.00	-
503	453634.52	2197046.22	Картометрический	1.00	-
504	453619.75	2197037.89	Картометрический	1.00	-
505	453586.94	2197025.40	Картометрический	1.00	-
506	453559.05	2197017.99	Картометрический	1.00	-
507	453535.91	2197014.81	Картометрический	1.00	-
508	453508.88	2197008.27	Картометрический	1.00	-
509	453509.71	2197000.81	Картометрический	1.00	-
510	453512.20	2196990.85	Картометрический	1.00	-
511	453520.08	2196968.45	Картометрический	1.00	-
512	453523.40	2196955.80	Картометрический	1.00	-
513	453525.68	2196944.39	Картометрический	1.00	-
514	453529.00	2196932.57	Картометрический	1.00	-
515	453529.62	2196926.14	Картометрический	1.00	-
516	453526.92	2196916.39	Картометрический	1.00	-
517	453522.77	2196906.44	Картометрический	1.00	-
518	453516.76	2196894.41	Картометрический	1.00	-
519	453510.96	2196887.97	Картометрический	1.00	-
520	453504.53	2196883.82	Картометрический	1.00	-
521	453498.72	2196882.17	Картометрический	1.00	-
522	453491.46	2196881.13	Картометрический	1.00	-
523	453483.78	2196878.64	Картометрический	1.00	-
524	453473.52	2196871.90	Картометрический	1.00	-
525	453468.54	2196869.51	Картометрический	1.00	-
526	453459.31	2196867.24	Картометрический	1.00	-
527	453451.64	2196866.82	Картометрический	1.00	-
528	453444.59	2196862.67	Картометрический	1.00	-
529	453440.64	2196859.14	Картометрический	1.00	-
530	453432.14	2196852.72	Картометрический	1.00	-
531	453420.63	2196846.08	Картометрический	1.00	-
532	453414.93	2196844.32	Картометрический	1.00	-
533	453407.36	2196843.17	Картометрический	1.00	-
534	453403.94	2196841.62	Картометрический	1.00	-
535	453400.83	2196839.03	Картометрический	1.00	-
536	453398.96	2196836.95	Картометрический	1.00	-
537	453396.98	2196832.39	Картометрический	1.00	-
538	453394.49	2196829.17	Картометрический	1.00	-
539	453391.80	2196827.20	Картометрический	1.00	-
540	453388.27	2196827.20	Картометрический	1.00	-
541	453384.43	2196825.02	Картометрический	1.00	-
542	453379.98	2196821.40	Картометрический	1.00	-

1	2	3	4	5	6
543	453376.45	2196817.35	Картометрический	1.00	-
544	453373.03	2196811.97	Картометрический	1.00	-
545	453358.00	2196820.00	Картометрический	1.00	-
546	453297.00	2196847.00	Картометрический	1.00	-
547	453305.73	2196881.75	Картометрический	1.00	-
548	453277.61	2196890.12	Картометрический	1.00	-
549	453282.35	2196916.35	Картометрический	1.00	-
550	453221.39	2196934.08	Картометрический	1.00	-
551	453210.93	2196890.96	Картометрический	1.00	-
552	453192.66	2196813.57	Картометрический	1.00	-
553	453181.72	2196771.01	Картометрический	1.00	-
554	453182.01	2196766.83	Картометрический	1.00	-
555	453182.79	2196755.66	Картометрический	1.00	-
556	453179.24	2196743.39	Картометрический	1.00	-
557	453173.89	2196738.05	Картометрический	1.00	-
558	453171.03	2196730.21	Картометрический	1.00	-
559	453164.68	2196708.29	Картометрический	1.00	-
560	453161.13	2196696.07	Картометрический	1.00	-
561	453160.27	2196691.98	Картометрический	1.00	-
562	453155.98	2196669.59	Картометрический	1.00	-
563	453155.69	2196661.63	Картометрический	1.00	-
564	453156.44	2196655.63	Картометрический	1.00	-
565	453156.58	2196654.03	Картометрический	1.00	-
566	453159.48	2196641.54	Картометрический	1.00	-
567	453160.42	2196638.41	Картометрический	1.00	-
568	453165.06	2196635.34	Картометрический	1.00	-
569	453170.66	2196633.44	Картометрический	1.00	-
570	453179.60	2196631.82	Картометрический	1.00	-
571	453197.73	2196632.44	Картометрический	1.00	-
572	453210.19	2196633.34	Картометрический	1.00	-
573	453223.97	2196633.11	Картометрический	1.00	-
574	453241.53	2196632.82	Картометрический	1.00	-
575	453251.67	2196632.66	Картометрический	1.00	-
576	453270.51	2196632.35	Картометрический	1.00	-
577	453283.43	2196632.44	Картометрический	1.00	-
578	453302.95	2196632.89	Картометрический	1.00	-
579	453347.18	2196635.35	Картометрический	1.00	-
580	453365.92	2196639.20	Картометрический	1.00	-
581	453390.04	2196645.54	Картометрический	1.00	-
582	453458.72	2196666.97	Картометрический	1.00	-
583	453501.84	2196683.30	Картометрический	1.00	-
584	453555.78	2196701.84	Картометрический	1.00	-
585	453617.30	2196721.45	Картометрический	1.00	-
586	453620.12	2196722.35	Картометрический	1.00	-
587	453665.49	2196736.82	Картометрический	1.00	-
588	453683.78	2196740.02	Картометрический	1.00	-
589	453775.26	2196749.63	Картометрический	1.00	-
493	453912.94	2196765.11	Картометрический	1.00	-
590	453294.42	2197020.86	Картометрический	1.00	-
591	453331.79	2197128.26	Картометрический	1.00	-
592	453280.89	2197146.86	Картометрический	1.00	-
593	453275.63	2197145.69	Картометрический	1.00	-

1	2	3	4	5	6
594	453270.23	2197147.17	Картометрический	1.00	-
595	453267.25	2197143.88	Картометрический	1.00	-
596	453265.03	2197136.81	Картометрический	1.00	-
597	453260.71	2197109.28	Картометрический	1.00	-
598	453244.28	2197035.18	Картометрический	1.00	-
599	453246.49	2197034.25	Картометрический	1.00	-
590	453294.42	2197020.86	Картометрический	1.00	-
600	453307.01	2197148.88	Картометрический	1.00	-
601	453311.63	2197164.01	Картометрический	1.00	-
602	453338.05	2197155.05	Картометрический	1.00	-
603	453350.11	2197197.12	Картометрический	1.00	-
604	453350.75	2197201.01	Картометрический	1.00	-
605	453315.79	2197213.91	Картометрический	1.00	-
606	453266.85	2197205.22	Картометрический	1.00	-
607	453262.20	2197207.04	Картометрический	1.00	-
608	453263.83	2197195.32	Картометрический	1.00	-
609	453267.18	2197162.08	Картометрический	1.00	-
610	453270.87	2197159.06	Картометрический	1.00	-
611	453278.88	2197155.07	Картометрический	1.00	-
600	453307.01	2197148.88	Картометрический	1.00	-
612	453284.03	2197250.91	Картометрический	1.00	-
613	453286.89	2197268.68	Картометрический	1.00	-
614	453277.21	2197269.79	Картометрический	1.00	-
615	453265.00	2197269.13	Картометрический	1.00	-
616	453251.15	2197268.38	Картометрический	1.00	-
617	453245.71	2197266.65	Картометрический	1.00	-
618	453246.98	2197263.73	Картометрический	1.00	-
619	453252.08	2197247.98	Картометрический	1.00	-
620	453258.38	2197249.10	Картометрический	1.00	-
612	453284.03	2197250.91	Картометрический	1.00	-
621	453319.60	2197516.30	Картометрический	1.00	-
622	453320.32	2197524.98	Картометрический	1.00	-
623	453311.04	2197526.51	Картометрический	1.00	-
624	453310.85	2197532.58	Картометрический	1.00	-
625	453303.03	2197533.44	Картометрический	1.00	-
626	453300.25	2197544.48	Картометрический	1.00	-
627	453255.42	2197548.96	Картометрический	1.00	-
628	453261.29	2197610.31	Картометрический	1.00	-
629	453284.51	2197607.17	Картометрический	1.00	-
630	453289.68	2197622.98	Картометрический	1.00	-
631	453321.86	2197621.96	Картометрический	1.00	-
632	453338.69	2197669.05	Картометрический	1.00	-
633	453423.79	2197907.16	Картометрический	1.00	-
634	453434.13	2197936.09	Картометрический	1.00	-
635	453449.82	2198122.13	Картометрический	1.00	-
636	453433.58	2198162.90	Картометрический	1.00	-
637	453497.70	2198282.97	Картометрический	1.00	-
638	453495.56	2198285.16	Картометрический	1.00	-
639	453492.11	2198286.16	Картометрический	1.00	-
640	453494.67	2198310.03	Картометрический	1.00	-

1	2	3	4	5	6
641	453477.61	2198315.14	Картометрический	1.00	-
642	453465.95	2198319.25	Картометрический	1.00	-
643	453485.22	2198375.90	Картометрический	1.00	-
644	453482.75	2198382.63	Картометрический	1.00	-
645	453488.73	2198386.43	Картометрический	1.00	-
646	453503.44	2198431.55	Картометрический	1.00	-
647	453525.84	2198415.38	Картометрический	1.00	-
648	453540.69	2198403.77	Картометрический	1.00	-
649	453550.53	2198396.40	Картометрический	1.00	-
650	453595.45	2198361.63	Картометрический	1.00	-
651	453605.93	2198354.93	Картометрический	1.00	-
652	453611.89	2198348.63	Картометрический	1.00	-
653	453617.62	2198345.23	Картометрический	1.00	-
654	453628.68	2198363.59	Картометрический	1.00	-
655	453632.06	2198361.62	Картометрический	1.00	-
656	453639.09	2198356.83	Картометрический	1.00	-
657	453648.59	2198365.13	Картометрический	1.00	-
658	453691.97	2198427.88	Картометрический	1.00	-
659	453702.04	2198447.83	Картометрический	1.00	-
660	453674.90	2198461.49	Картометрический	1.00	-
661	453671.71	2198463.62	Картометрический	1.00	-
662	453605.59	2198506.52	Картометрический	1.00	-
663	453575.43	2198527.08	Картометрический	1.00	-
664	453571.89	2198523.28	Картометрический	1.00	-
665	453565.11	2198519.50	Картометрический	1.00	-
666	453556.10	2198512.43	Картометрический	1.00	-
667	453533.44	2198486.96	Картометрический	1.00	-
668	453509.72	2198456.94	Картометрический	1.00	-
669	453494.90	2198442.31	Картометрический	1.00	-
670	453489.63	2198434.16	Картометрический	1.00	-
671	453456.07	2198428.85	Картометрический	1.00	-
672	453434.17	2198421.10	Картометрический	1.00	-
673	453432.00	2198397.95	Картометрический	1.00	-
674	453430.35	2198385.06	Картометрический	1.00	-
675	453423.91	2198352.01	Картометрический	1.00	-
676	453411.00	2198296.77	Картометрический	1.00	-
677	453408.17	2198286.34	Картометрический	1.00	-
678	453390.51	2198221.19	Картометрический	1.00	-
679	453364.07	2198118.87	Картометрический	1.00	-
680	453339.20	2198017.88	Картометрический	1.00	-
681	453330.60	2197984.34	Картометрический	1.00	-
682	453324.91	2197952.90	Картометрический	1.00	-
683	453322.38	2197932.25	Картометрический	1.00	-
684	453319.72	2197881.55	Картометрический	1.00	-
685	453318.03	2197849.34	Картометрический	1.00	-
686	453312.71	2197821.38	Картометрический	1.00	-
687	453309.23	2197809.49	Картометрический	1.00	-
688	453284.58	2197734.66	Картометрический	1.00	-
689	453270.04	2197693.78	Картометрический	1.00	-
690	453258.04	2197653.81	Картометрический	1.00	-
691	453251.03	2197615.23	Картометрический	1.00	-
692	453246.03	2197574.42	Картометрический	1.00	-
693	453238.84	2197515.79	Картометрический	1.00	-

1	2	3	4	5	6
694	453240.88	2197515.64	Картометрический	1.00	-
695	453280.40	2197513.12	Картометрический	1.00	-
696	453302.28	2197514.47	Картометрический	1.00	-
697	453317.00	2197516.60	Картометрический	1.00	-
621	453319.60	2197516.30	Картометрический	1.00	-
698	453784.98	2198733.25	Картометрический	1.00	-
699	453787.45	2198752.11	Картометрический	1.00	-
700	453802.36	2198812.57	Картометрический	1.00	-
701	453809.40	2198867.26	Картометрический	1.00	-
702	453839.16	2198901.60	Картометрический	1.00	-
703	453846.69	2198903.42	Картометрический	1.00	-
704	453876.06	2198918.30	Картометрический	1.00	-
705	453900.30	2198921.80	Картометрический	1.00	-
706	453933.70	2198922.34	Картометрический	1.00	-
707	454016.12	2198901.60	Картометрический	1.00	-
708	454027.20	2198940.21	Картометрический	1.00	-
709	454030.23	2198949.52	Картометрический	1.00	-
710	454067.91	2199065.09	Картометрический	1.00	-
711	454070.08	2199071.24	Картометрический	1.00	-
712	454060.91	2199118.95	Картометрический	1.00	-
713	454107.50	2199237.73	Картометрический	1.00	-
714	454103.86	2199253.43	Картометрический	1.00	-
715	454138.00	2199367.00	Картометрический	1.00	-
716	454136.75	2199389.28	Картометрический	1.00	-
717	454143.77	2199429.03	Картометрический	1.00	-
718	454140.57	2199476.77	Картометрический	1.00	-
719	454125.44	2199523.93	Картометрический	1.00	-
720	454110.72	2199558.42	Картометрический	1.00	-
721	454097.16	2199603.74	Картометрический	1.00	-
722	454084.38	2199631.63	Картометрический	1.00	-
723	454071.03	2199659.65	Картометрический	1.00	-
724	454028.05	2199684.84	Картометрический	1.00	-
725	453941.63	2199732.34	Картометрический	1.00	-
726	453899.31	2199754.10	Картометрический	1.00	-
727	453887.66	2199738.72	Картометрический	1.00	-
728	453835.49	2199659.52	Картометрический	1.00	-
729	453823.87	2199635.50	Картометрический	1.00	-
730	453747.74	2199440.16	Картометрический	1.00	-
731	453760.47	2199435.51	Картометрический	1.00	-
732	453721.76	2199283.24	Картометрический	1.00	-
733	453706.50	2199215.66	Картометрический	1.00	-
734	453698.84	2199159.29	Картометрический	1.00	-
735	453643.72	2199178.05	Картометрический	1.00	-
736	453616.08	2199113.24	Картометрический	1.00	-
737	453566.06	2198993.04	Картометрический	1.00	-
738	453542.80	2198926.43	Картометрический	1.00	-
739	453515.84	2198845.90	Картометрический	1.00	-
740	453498.92	2198788.14	Картометрический	1.00	-
741	453479.01	2198694.33	Картометрический	1.00	-
742	453473.01	2198656.23	Картометрический	1.00	-
743	453473.61	2198639.39	Картометрический	1.00	-
744	453487.64	2198641.71	Картометрический	1.00	-

1	2	3	4	5	6
745	453516.98	2198650.29	Картометрический	1.00	-
746	453549.23	2198667.67	Картометрический	1.00	-
747	453583.31	2198681.80	Картометрический	1.00	-
748	453616.83	2198705.04	Картометрический	1.00	-
749	453659.04	2198717.83	Картометрический	1.00	-
750	453703.20	2198726.35	Картометрический	1.00	-
751	453733.61	2198728.67	Картометрический	1.00	-
752	453765.37	2198735.45	Картометрический	1.00	-
698	453784.98	2198733.25	Картометрический	1.00	-
753	453319.14	2198559.78	Картометрический	1.00	-
754	453326.33	2198582.87	Картометрический	1.00	-
755	453330.10	2198621.71	Картометрический	1.00	-
756	453346.39	2198679.72	Картометрический	1.00	-
757	453371.62	2198758.84	Картометрический	1.00	-
758	453412.91	2198890.80	Картометрический	1.00	-
759	453441.69	2198977.76	Картометрический	1.00	-
760	453479.45	2199216.43	Картометрический	1.00	-
761	453539.07	2199447.76	Картометрический	1.00	-
762	453483.26	2199461.69	Картометрический	1.00	-
763	453386.71	2199485.78	Картометрический	1.00	-
764	453346.75	2199282.95	Картометрический	1.00	-
765	453254.31	2199303.24	Картометрический	1.00	-
766	453254.35	2199302.77	Картометрический	1.00	-
767	453255.77	2199245.80	Картометрический	1.00	-
768	453245.90	2199197.45	Картометрический	1.00	-
769	453226.72	2199143.28	Картометрический	1.00	-
770	453199.65	2199100.35	Картометрический	1.00	-
771	453160.65	2199055.51	Картометрический	1.00	-
772	453125.14	2199025.80	Картометрический	1.00	-
773	453075.57	2198992.76	Картометрический	1.00	-
774	453069.55	2198989.21	Картометрический	1.00	-
775	453066.15	2198982.59	Картометрический	1.00	-
776	453054.50	2198947.75	Картометрический	1.00	-
777	453047.48	2198920.75	Картометрический	1.00	-
778	453042.73	2198899.12	Картометрический	1.00	-
779	453036.28	2198837.87	Картометрический	1.00	-
780	453034.05	2198811.65	Картометрический	1.00	-
781	453038.92	2198794.52	Картометрический	1.00	-
782	453050.77	2198775.59	Картометрический	1.00	-
783	453065.21	2198761.03	Картометрический	1.00	-
784	453111.12	2198745.72	Картометрический	1.00	-
785	453131.45	2198728.87	Картометрический	1.00	-
786	453196.53	2198660.12	Картометрический	1.00	-
787	453252.50	2198610.72	Картометрический	1.00	-
753	453319.14	2198559.78	Картометрический	1.00	-
788	453305.30	2198414.24	Картометрический	1.00	-
789	453302.08	2198416.85	Картометрический	1.00	-
790	453254.82	2198417.04	Картометрический	1.00	-
791	453247.47	2198413.94	Картометрический	1.00	-
792	453234.04	2198413.48	Картометрический	1.00	-
793	453220.79	2198417.12	Картометрический	1.00	-

1	2	3	4	5	6
794	453195.76	2198426.34	Картометрический	1.00	-
795	453192.66	2198446.48	Картометрический	1.00	-
796	453186.84	2198486.57	Картометрический	1.00	-
797	453149.08	2198486.96	Картометрический	1.00	-
798	453085.22	2198487.99	Картометрический	1.00	-
799	453093.02	2198432.92	Картометрический	1.00	-
800	453110.10	2198387.58	Картометрический	1.00	-
801	453119.23	2198391.22	Картометрический	1.00	-
802	453120.38	2198389.18	Картометрический	1.00	-
803	453123.18	2198390.54	Картометрический	1.00	-
804	453125.46	2198380.79	Картометрический	1.00	-
805	453143.32	2198386.30	Картометрический	1.00	-
806	453151.10	2198388.29	Картометрический	1.00	-
807	453150.61	2198392.10	Картометрический	1.00	-
808	453161.85	2198393.08	Картометрический	1.00	-
809	453163.24	2198388.57	Картометрический	1.00	-
810	453166.77	2198385.38	Картометрический	1.00	-
811	453186.87	2198383.53	Картометрический	1.00	-
812	453224.55	2198373.41	Картометрический	1.00	-
813	453243.23	2198371.36	Картометрический	1.00	-
814	453259.46	2198370.53	Картометрический	1.00	-
815	453267.83	2198373.85	Картометрический	1.00	-
816	453276.27	2198380.94	Картометрический	1.00	-
788	453305.30	2198414.24	Картометрический	1.00	-
817	453264.79	2198142.33	Картометрический	1.00	-
818	453304.74	2198313.96	Картометрический	1.00	-
819	453286.74	2198322.48	Картометрический	1.00	-
820	453306.73	2198389.67	Картометрический	1.00	-
821	453288.35	2198369.21	Картометрический	1.00	-
822	453283.16	2198362.40	Картометрический	1.00	-
823	453274.87	2198356.82	Картометрический	1.00	-
824	453245.87	2198352.23	Картометрический	1.00	-
825	453235.27	2198354.78	Картометрический	1.00	-
826	453215.08	2198360.78	Картометрический	1.00	-
827	453181.18	2198370.99	Картометрический	1.00	-
828	453167.40	2198372.36	Картометрический	1.00	-
829	453159.25	2198372.39	Картометрический	1.00	-
830	453154.17	2198371.67	Картометрический	1.00	-
831	453154.69	2198369.52	Картометрический	1.00	-
832	453182.52	2198266.08	Картометрический	1.00	-
833	453197.78	2198241.03	Картометрический	1.00	-
834	453213.52	2198209.65	Картометрический	1.00	-
835	453231.50	2198158.91	Картометрический	1.00	-
836	453235.64	2198142.48	Картометрический	1.00	-
817	453264.79	2198142.33	Картометрический	1.00	-
837	453035.50	2197477.90	Аналитический	0.10	-
838	453051.29	2197529.38	Аналитический	0.10	-
839	453024.15	2197539.49	Аналитический	0.10	-
840	453054.05	2197593.78	Аналитический	0.10	-
841	453086.91	2197568.49	Аналитический	0.10	-
842	453110.62	2197607.64	Аналитический	0.10	-

1	2	3	4	5	6
843	453089.95	2197623.23	Аналитический	0.10	-
844	453093.34	2197631.90	Аналитический	0.10	-
845	453094.79	2197635.89	Картометрический	1.00	-
846	453097.49	2197646.29	Аналитический	0.10	-
847	453099.60	2197654.71	Аналитический	0.10	-
848	453098.73	2197663.82	Аналитический	0.10	-
849	453130.45	2197652.93	Аналитический	0.10	-
850	453163.09	2197716.54	Аналитический	0.10	-
851	453180.54	2197807.03	Картометрический	1.00	-
852	453179.17	2197829.46	Картометрический	1.00	-
853	453169.99	2197838.73	Аналитический	0.10	-
854	453132.66	2197841.43	Аналитический	0.10	-
855	453134.12	2197852.22	Картометрический	1.00	-
856	453135.36	2197861.39	Картометрический	1.00	-
857	453124.07	2197885.99	Картометрический	1.00	-
858	453125.19	2197893.87	Аналитический	0.10	-
859	453124.90	2197912.94	Аналитический	0.10	-
860	453125.94	2197930.13	Аналитический	0.10	-
861	453125.81	2197940.43	Аналитический	0.10	-
862	453131.26	2197997.28	Аналитический	0.10	-
863	453131.85	2198009.88	Аналитический	0.10	-
864	453130.97	2198018.79	Картометрический	1.00	-
865	453140.19	2198018.74	Картометрический	1.00	-
866	453141.30	2198018.69	Картометрический	1.00	-
867	453157.81	2198017.94	Аналитический	0.10	-
868	453205.17	2198018.68	Аналитический	0.10	-
869	453206.47	2198060.09	Аналитический	0.10	-
870	453175.52	2198061.75	Аналитический	0.10	-
871	453175.90	2198103.05	Картометрический	1.00	-
872	453162.65	2198104.01	Картометрический	1.00	-
873	453160.82	2198110.84	Аналитический	0.10	-
874	453133.59	2198190.58	Картометрический	1.00	-
875	453116.55	2198246.06	Картометрический	1.00	-
876	453109.53	2198279.06	Картометрический	1.00	-
877	453102.73	2198293.62	Картометрический	1.00	-
878	453117.80	2198296.89	Картометрический	1.00	-
879	453124.78	2198299.97	Картометрический	1.00	-
880	453091.42	2198351.57	Картометрический	1.00	-
881	453081.69	2198344.97	Картометрический	1.00	-
882	453079.85	2198339.36	Картометрический	1.00	-
883	453080.16	2198330.37	Картометрический	1.00	-
884	453091.86	2198286.39	Картометрический	1.00	-
885	453096.64	2198267.85	Картометрический	1.00	-
886	453099.08	2198248.19	Картометрический	1.00	-
887	453082.94	2198140.74	Картометрический	1.00	-
888	453076.97	2198098.34	Картометрический	1.00	-
889	453075.17	2198081.66	Картометрический	1.00	-
890	453067.50	2198030.19	Картометрический	1.00	-
891	453037.53	2197771.14	Картометрический	1.00	-
892	453036.59	2197763.54	Картометрический	1.00	-
893	453013.35	2197624.01	Картометрический	1.00	-
894	453001.01	2197553.09	Картометрический	1.00	-
895	452990.28	2197488.37	Картометрический	1.00	-

1	2	3	4	5	6
837	453035.50	2197477.90	Аналитический	0.10	-
896	452522.41	2197063.57	Картометрический	1.00	-
897	452522.90	2197068.23	Картометрический	1.00	-
898	452527.50	2197125.97	Картометрический	1.00	-
899	452527.39	2197131.10	Картометрический	1.00	-
900	452528.80	2197147.25	Картометрический	1.00	-
901	452536.07	2197156.74	Картометрический	1.00	-
902	452544.53	2197168.70	Картометрический	1.00	-
903	452557.52	2197187.16	Картометрический	1.00	-
904	452551.88	2197191.16	Картометрический	1.00	-
905	452564.57	2197209.20	Картометрический	1.00	-
906	452569.31	2197216.33	Картометрический	1.00	-
907	452574.38	2197223.95	Картометрический	1.00	-
908	452582.76	2197236.54	Картометрический	1.00	-
909	452590.21	2197246.79	Картометрический	1.00	-
910	452590.94	2197246.24	Картометрический	1.00	-
911	452606.20	2197234.73	Картометрический	1.00	-
912	452603.18	2197230.72	Картометрический	1.00	-
913	452610.90	2197224.19	Картометрический	1.00	-
914	452615.44	2197228.85	Картометрический	1.00	-
915	452623.06	2197238.02	Картометрический	1.00	-
916	452621.71	2197239.27	Картометрический	1.00	-
917	452625.79	2197243.29	Картометрический	1.00	-
918	452625.16	2197243.89	Картометрический	1.00	-
919	452628.29	2197246.89	Картометрический	1.00	-
920	452631.68	2197250.76	Картометрический	1.00	-
921	452628.84	2197253.41	Картометрический	1.00	-
922	452638.48	2197263.01	Картометрический	1.00	-
923	452645.64	2197270.27	Картометрический	1.00	-
924	452664.52	2197249.15	Картометрический	1.00	-
925	452678.71	2197259.39	Картометрический	1.00	-
926	452680.46	2197256.82	Картометрический	1.00	-
927	452692.12	2197241.07	Картометрический	1.00	-
928	452721.60	2197259.52	Картометрический	1.00	-
929	452717.42	2197265.86	Картометрический	1.00	-
930	452707.32	2197286.66	Картометрический	1.00	-
931	452714.93	2197291.46	Картометрический	1.00	-
932	452695.99	2197320.31	Картометрический	1.00	-
933	452699.40	2197322.10	Картометрический	1.00	-
934	452715.73	2197330.57	Картометрический	1.00	-
935	452717.64	2197327.40	Картометрический	1.00	-
936	452718.25	2197327.72	Картометрический	1.00	-
937	452722.37	2197329.81	Картометрический	1.00	-
938	452739.38	2197336.45	Картометрический	1.00	-
939	452748.24	2197339.74	Картометрический	1.00	-
940	452758.99	2197344.46	Картометрический	1.00	-
941	452768.45	2197346.62	Картометрический	1.00	-
942	452781.41	2197308.53	Картометрический	1.00	-
943	452798.22	2197307.67	Картометрический	1.00	-
944	452810.68	2197305.52	Картометрический	1.00	-
945	452838.89	2197298.50	Картометрический	1.00	-
946	452844.83	2197297.64	Картометрический	1.00	-

1	2	3	4	5	6
947	452857.77	2197293.24	Картометрический	1.00	-
948	452874.75	2197288.91	Картометрический	1.00	-
949	452898.57	2197283.39	Картометрический	1.00	-
950	452910.50	2197340.64	Картометрический	1.00	-
951	452889.47	2197345.01	Картометрический	1.00	-
952	452856.38	2197347.58	Картометрический	1.00	-
953	452855.30	2197356.32	Картометрический	1.00	-
954	452854.56	2197359.84	Картометрический	1.00	-
955	452849.03	2197358.71	Картометрический	1.00	-
956	452843.15	2197359.23	Картометрический	1.00	-
957	452842.81	2197383.80	Картометрический	1.00	-
958	452837.67	2197399.11	Картометрический	1.00	-
959	452835.41	2197407.02	Картометрический	1.00	-
960	452873.11	2197407.53	Картометрический	1.00	-
961	452875.29	2197422.88	Картометрический	1.00	-
962	452877.28	2197443.86	Картометрический	1.00	-
963	452894.61	2197441.89	Картометрический	1.00	-
964	452900.01	2197459.85	Картометрический	1.00	-
965	452892.31	2197461.58	Картометрический	1.00	-
966	452894.53	2197471.46	Картометрический	1.00	-
967	452932.60	2197464.04	Картометрический	1.00	-
968	452934.16	2197463.92	Картометрический	1.00	-
969	452945.23	2197522.03	Картометрический	1.00	-
970	452954.62	2197578.90	Картометрический	1.00	-
971	452957.03	2197593.01	Картометрический	1.00	-
972	452967.12	2197653.84	Картометрический	1.00	-
973	452975.24	2197698.11	Картометрический	1.00	-
974	452978.08	2197712.48	Картометрический	1.00	-
975	452989.62	2197770.78	Картометрический	1.00	-
976	452982.26	2197772.08	Картометрический	1.00	-
977	452966.04	2197774.72	Картометрический	1.00	-
978	452960.47	2197746.30	Картометрический	1.00	-
979	452951.27	2197748.00	Картометрический	1.00	-
980	452950.86	2197745.60	Картометрический	1.00	-
981	452946.95	2197746.23	Картометрический	1.00	-
982	452943.52	2197746.81	Картометрический	1.00	-
983	452944.16	2197749.31	Картометрический	1.00	-
984	452943.42	2197749.63	Картометрический	1.00	-
985	452944.88	2197768.37	Картометрический	1.00	-
986	452943.90	2197769.49	Картометрический	1.00	-
987	452943.37	2197770.93	Картометрический	1.00	-
988	452943.38	2197771.65	Картометрический	1.00	-
989	452939.25	2197772.44	Картометрический	1.00	-
990	452939.71	2197774.43	Картометрический	1.00	-
991	452939.12	2197774.74	Картометрический	1.00	-
992	452940.39	2197781.74	Картометрический	1.00	-
993	452931.49	2197783.17	Картометрический	1.00	-
994	452932.38	2197785.45	Картометрический	1.00	-
995	452909.25	2197788.39	Картометрический	1.00	-
996	452904.90	2197794.93	Картометрический	1.00	-
997	452904.52	2197804.44	Картометрический	1.00	-
998	452889.95	2197812.38	Картометрический	1.00	-
999	452891.02	2197817.10	Картометрический	1.00	-

1	2	3	4	5	6
1000	452880.87	2197817.91	Картометрический	1.00	-
1001	452873.46	2197786.33	Картометрический	1.00	-
1002	452873.25	2197778.84	Картометрический	1.00	-
1003	452869.68	2197778.93	Картометрический	1.00	-
1004	452867.69	2197773.32	Картометрический	1.00	-
1005	452854.55	2197776.22	Картометрический	1.00	-
1006	452857.39	2197788.84	Картометрический	1.00	-
1007	452862.67	2197813.28	Картометрический	1.00	-
1008	452858.62	2197816.80	Картометрический	1.00	-
1009	452846.79	2197818.93	Картометрический	1.00	-
1010	452842.05	2197793.07	Картометрический	1.00	-
1011	452837.47	2197771.78	Картометрический	1.00	-
1012	452820.18	2197775.00	Картометрический	1.00	-
1013	452812.97	2197776.17	Картометрический	1.00	-
1014	452819.34	2197811.92	Картометрический	1.00	-
1015	452822.41	2197824.00	Картометрический	1.00	-
1016	452823.30	2197827.79	Картометрический	1.00	-
1017	452823.76	2197829.08	Картометрический	1.00	-
1018	452830.05	2197861.22	Картометрический	1.00	-
1019	452829.17	2197861.39	Картометрический	1.00	-
1020	452830.79	2197866.08	Картометрический	1.00	-
1021	452831.18	2197866.00	Картометрический	1.00	-
1022	452836.69	2197864.93	Картометрический	1.00	-
1023	452840.64	2197864.63	Картометрический	1.00	-
1024	452853.34	2197862.17	Картометрический	1.00	-
1025	452866.21	2197858.56	Картометрический	1.00	-
1026	452885.81	2197852.60	Картометрический	1.00	-
1027	452898.26	2197870.08	Картометрический	1.00	-
1028	452956.21	2197858.49	Картометрический	1.00	-
1029	452955.52	2197854.76	Картометрический	1.00	-
1030	452950.07	2197832.55	Картометрический	1.00	-
1031	452950.80	2197832.29	Картометрический	1.00	-
1032	452956.07	2197830.92	Картометрический	1.00	-
1033	452956.55	2197832.52	Картометрический	1.00	-
1034	452972.42	2197829.12	Картометрический	1.00	-
1035	452971.58	2197824.96	Картометрический	1.00	-
1036	452975.11	2197824.27	Картометрический	1.00	-
1037	452985.43	2197821.03	Картометрический	1.00	-
1038	452984.30	2197814.29	Картометрический	1.00	-
1039	452982.33	2197802.55	Картометрический	1.00	-
1040	452994.87	2197800.22	Картометрический	1.00	-
1041	453008.43	2197854.04	Картометрический	1.00	-
1042	453010.53	2197866.42	Картометрический	1.00	-
1043	453038.68	2198026.59	Картометрический	1.00	-
1044	453041.11	2198040.10	Картометрический	1.00	-
1045	453061.87	2198179.67	Картометрический	1.00	-
1046	453064.16	2198189.73	Картометрический	1.00	-
1047	453073.91	2198253.19	Картометрический	1.00	-
1048	453074.44	2198295.83	Картометрический	1.00	-
1049	453062.60	2198334.54	Картометрический	1.00	-
1050	453057.19	2198349.62	Картометрический	1.00	-
1051	453051.47	2198349.67	Картометрический	1.00	-
1052	453042.72	2198349.25	Картометрический	1.00	-

1	2	3	4	5	6
1053	453041.22	2198349.34	Картометрический	1.00	-
1054	453013.49	2198347.96	Картометрический	1.00	-
1055	453000.06	2198348.76	Картометрический	1.00	-
1056	452983.96	2198350.01	Картометрический	1.00	-
1057	452966.23	2198355.12	Картометрический	1.00	-
1058	452948.99	2198363.59	Картометрический	1.00	-
1059	452931.89	2198372.97	Картометрический	1.00	-
1060	452914.69	2198382.68	Картометрический	1.00	-
1061	452897.12	2198390.22	Картометрический	1.00	-
1062	452878.67	2198394.61	Картометрический	1.00	-
1063	452859.46	2198396.98	Картометрический	1.00	-
1064	452839.30	2198398.44	Картометрический	1.00	-
1065	452818.55	2198399.51	Картометрический	1.00	-
1066	452761.34	2198403.02	Картометрический	1.00	-
1067	452743.26	2198403.79	Картометрический	1.00	-
1068	452725.16	2198404.13	Картометрический	1.00	-
1069	452706.23	2198402.74	Картометрический	1.00	-
1070	452687.25	2198400.65	Картометрический	1.00	-
1071	452667.73	2198397.38	Картометрический	1.00	-
1072	452627.17	2198389.23	Картометрический	1.00	-
1073	452590.74	2198380.85	Картометрический	1.00	-
1074	452576.81	2198379.44	Картометрический	1.00	-
1075	452569.50	2198383.91	Картометрический	1.00	-
1076	452566.16	2198390.41	Картометрический	1.00	-
1077	452564.47	2198399.41	Картометрический	1.00	-
1078	452563.73	2198410.36	Картометрический	1.00	-
1079	452563.33	2198422.36	Картометрический	1.00	-
1080	452562.88	2198448.79	Картометрический	1.00	-
1081	452563.00	2198448.80	Картометрический	1.00	-
1082	452563.00	2198449.04	Картометрический	1.00	-
1083	452562.87	2198449.05	Картометрический	1.00	-
1084	452562.70	2198459.31	Картометрический	1.00	-
1085	452561.89	2198478.92	Картометрический	1.00	-
1086	452559.31	2198514.35	Картометрический	1.00	-
1087	452558.92	2198518.45	Картометрический	1.00	-
1088	452557.87	2198529.54	Картометрический	1.00	-
1089	452555.87	2198545.34	Картометрический	1.00	-
1090	452551.51	2198561.67	Картометрический	1.00	-
1091	452542.92	2198557.29	Картометрический	1.00	-
1092	452513.67	2198543.48	Картометрический	1.00	-
1093	452504.50	2198539.25	Картометрический	1.00	-
1094	452502.87	2198541.95	Картометрический	1.00	-
1095	452486.95	2198576.89	Картометрический	1.00	-
1096	452487.64	2198577.28	Картометрический	1.00	-
1097	452483.63	2198579.52	Картометрический	1.00	-
1098	452475.16	2198596.87	Картометрический	1.00	-
1099	452514.38	2198619.94	Картометрический	1.00	-
1100	452502.25	2198635.69	Картометрический	1.00	-
1101	452476.14	2198666.70	Картометрический	1.00	-
1102	452462.25	2198682.95	Картометрический	1.00	-
1103	452448.67	2198698.16	Картометрический	1.00	-
1104	452435.77	2198712.94	Картометрический	1.00	-
1105	452408.31	2198743.69	Картометрический	1.00	-

1	2	3	4	5	6
1106	452378.78	2198776.13	Картометрический	1.00	-
1107	452364.07	2198792.67	Картометрический	1.00	-
1108	452348.94	2198809.06	Картометрический	1.00	-
1109	452334.00	2198824.76	Картометрический	1.00	-
1110	452319.99	2198840.13	Картометрический	1.00	-
1111	452306.53	2198855.45	Картометрический	1.00	-
1112	452277.18	2198886.87	Картометрический	1.00	-
1113	452261.89	2198903.68	Картометрический	1.00	-
1114	452114.76	2198855.46	Картометрический	1.00	-
1115	452091.43	2198854.44	Картометрический	1.00	-
1116	452090.53	2198829.89	Картометрический	1.00	-
1117	452018.75	2198829.97	Картометрический	1.00	-
1118	451992.41	2198788.96	Картометрический	1.00	-
1119	451996.41	2198740.90	Картометрический	1.00	-
1120	451996.01	2198654.49	Картометрический	1.00	-
1121	451981.42	2198654.56	Картометрический	1.00	-
1122	451995.48	2198608.05	Картометрический	1.00	-
1123	451996.47	2198605.29	Картометрический	1.00	-
1124	451895.27	2198563.28	Картометрический	1.00	-
1125	451892.71	2198683.83	Картометрический	1.00	-
1126	451871.20	2198683.58	Картометрический	1.00	-
1127	451845.34	2198685.28	Картометрический	1.00	-
1128	451643.55	2198698.50	Картометрический	1.00	-
1129	451617.43	2198691.10	Картометрический	1.00	-
1130	451584.89	2198676.00	Картометрический	1.00	-
1131	451513.81	2198629.32	Картометрический	1.00	-
1132	451470.04	2198596.00	Картометрический	1.00	-
1133	451434.40	2198556.49	Картометрический	1.00	-
1134	451393.54	2198530.93	Картометрический	1.00	-
1135	451311.80	2198436.79	Картометрический	1.00	-
1136	451289.13	2198404.45	Картометрический	1.00	-
1137	451263.57	2198361.25	Картометрический	1.00	-
1138	451228.90	2198292.88	Картометрический	1.00	-
1139	451188.61	2198215.61	Картометрический	1.00	-
1140	451177.96	2198221.61	Картометрический	1.00	-
1141	451158.59	2198185.39	Картометрический	1.00	-
1142	451112.11	2198080.23	Картометрический	1.00	-
1143	451108.62	2198002.55	Картометрический	1.00	-
1144	451107.84	2197980.99	Картометрический	1.00	-
1145	450958.89	2197989.03	Картометрический	1.00	-
1146	450964.81	2197967.03	Картометрический	1.00	-
1147	450960.61	2197927.29	Картометрический	1.00	-
1148	450958.02	2197895.88	Картометрический	1.00	-
1149	450943.21	2197866.25	Картометрический	1.00	-
1150	450901.46	2197860.60	Картометрический	1.00	-
1151	450901.44	2197858.01	Картометрический	1.00	-
1152	450898.82	2197722.61	Картометрический	1.00	-
1153	450875.02	2197724.10	Картометрический	1.00	-
1154	450878.41	2197642.56	Картометрический	1.00	-
1155	450878.55	2197639.25	Картометрический	1.00	-
1156	450878.98	2197628.37	Картометрический	1.00	-
1157	450981.12	2197620.27	Картометрический	1.00	-
1158	450995.77	2197680.70	Картометрический	1.00	-

1	2	3	4	5	6
1159	451045.27	2197679.88	Картометрический	1.00	-
1160	451063.58	2197663.77	Картометрический	1.00	-
1161	451055.59	2197614.36	Картометрический	1.00	-
1162	451140.09	2197607.66	Картометрический	1.00	-
1163	451140.63	2197545.15	Картометрический	1.00	-
1164	451211.47	2197542.33	Картометрический	1.00	-
1165	451221.07	2197524.60	Картометрический	1.00	-
1166	451248.71	2197522.18	Картометрический	1.00	-
1167	451275.28	2197520.77	Картометрический	1.00	-
1168	451277.23	2197576.04	Картометрический	1.00	-
1169	451337.36	2197605.89	Картометрический	1.00	-
1170	451351.17	2197669.14	Картометрический	1.00	-
1171	451282.76	2197686.53	Картометрический	1.00	-
1172	451270.01	2197695.95	Картометрический	1.00	-
1173	451284.37	2197713.94	Картометрический	1.00	-
1174	451299.98	2197735.27	Картометрический	1.00	-
1175	451365.64	2197721.32	Картометрический	1.00	-
1176	451452.22	2197706.03	Картометрический	1.00	-
1177	451522.52	2197690.14	Картометрический	1.00	-
1178	451583.73	2197682.20	Картометрический	1.00	-
1179	451605.03	2197681.04	Картометрический	1.00	-
1180	451609.88	2197676.19	Картометрический	1.00	-
1181	451642.66	2197674.22	Картометрический	1.00	-
1182	451689.01	2197660.53	Картометрический	1.00	-
1183	451717.20	2197746.34	Картометрический	1.00	-
1184	451737.01	2197738.27	Картометрический	1.00	-
1185	451747.30	2197770.31	Картометрический	1.00	-
1186	451748.22	2197775.73	Картометрический	1.00	-
1187	451750.89	2197791.52	Картометрический	1.00	-
1188	451755.66	2197806.94	Картометрический	1.00	-
1189	451758.89	2197805.58	Картометрический	1.00	-
1190	451762.59	2197826.88	Картометрический	1.00	-
1191	451768.74	2197850.09	Картометрический	1.00	-
1192	451773.41	2197867.74	Картометрический	1.00	-
1193	451781.29	2197886.90	Картометрический	1.00	-
1194	451791.36	2197911.48	Картометрический	1.00	-
1195	451776.80	2197917.23	Картометрический	1.00	-
1196	451780.24	2197924.50	Картометрический	1.00	-
1197	451768.81	2197931.19	Картометрический	1.00	-
1198	451792.14	2197977.57	Картометрический	1.00	-
1199	451800.11	2197996.58	Картометрический	1.00	-
1200	451819.01	2198027.82	Картометрический	1.00	-
1201	451833.95	2198046.65	Картометрический	1.00	-
1202	451863.51	2198072.22	Картометрический	1.00	-
1203	451924.94	2198114.81	Картометрический	1.00	-
1204	451948.69	2198138.93	Картометрический	1.00	-
1205	451961.50	2198157.02	Картометрический	1.00	-
1206	451970.74	2198157.96	Картометрический	1.00	-
1207	452026.14	2198050.30	Картометрический	1.00	-
1208	452042.30	2198058.99	Картометрический	1.00	-
1209	452062.48	2198069.83	Картометрический	1.00	-
1210	452075.97	2198077.84	Картометрический	1.00	-
1211	452084.55	2198081.87	Картометрический	1.00	-

1	2	3	4	5	6
1212	452090.87	2198084.85	Картометрический	1.00	-
1213	452115.83	2198095.11	Картометрический	1.00	-
1214	452190.80	2198130.91	Картометрический	1.00	-
1215	452225.14	2198078.65	Картометрический	1.00	-
1216	452247.68	2198086.26	Картометрический	1.00	-
1217	452268.28	2198064.96	Картометрический	1.00	-
1218	452273.19	2198057.34	Картометрический	1.00	-
1219	452289.94	2198031.63	Картометрический	1.00	-
1220	452283.90	2198026.18	Картометрический	1.00	-
1221	452281.39	2198029.36	Картометрический	1.00	-
1222	452272.10	2198023.43	Картометрический	1.00	-
1223	452262.83	2198017.30	Картометрический	1.00	-
1224	452252.32	2198010.46	Картометрический	1.00	-
1225	452242.03	2198005.10	Картометрический	1.00	-
1226	452235.64	2197999.94	Картометрический	1.00	-
1227	452228.79	2197993.33	Картометрический	1.00	-
1228	452222.60	2197987.32	Картометрический	1.00	-
1229	452219.02	2197986.32	Картометрический	1.00	-
1230	452205.57	2197977.38	Картометрический	1.00	-
1231	452180.09	2197960.45	Картометрический	1.00	-
1232	452158.70	2197943.73	Картометрический	1.00	-
1233	452151.78	2197937.98	Картометрический	1.00	-
1234	452135.78	2197924.70	Картометрический	1.00	-
1235	452133.97	2197923.33	Картометрический	1.00	-
1236	452116.25	2197909.98	Картометрический	1.00	-
1237	452113.86	2197908.17	Картометрический	1.00	-
1238	452113.38	2197907.16	Картометрический	1.00	-
1239	452102.84	2197900.70	Картометрический	1.00	-
1240	452133.36	2197841.00	Картометрический	1.00	-
1241	452130.84	2197830.01	Картометрический	1.00	-
1242	452071.37	2197775.54	Картометрический	1.00	-
1243	452004.18	2197706.17	Картометрический	1.00	-
1244	451989.39	2197683.89	Картометрический	1.00	-
1245	451957.14	2197632.96	Картометрический	1.00	-
1246	451924.38	2197574.35	Картометрический	1.00	-
1247	451887.03	2197505.47	Картометрический	1.00	-
1248	451805.79	2197342.26	Картометрический	1.00	-
1249	451797.68	2197311.30	Картометрический	1.00	-
1250	451793.18	2197286.68	Картометрический	1.00	-
1251	451780.57	2197203.35	Картометрический	1.00	-
1252	451778.12	2197191.23	Картометрический	1.00	-
1253	451798.07	2197175.78	Картометрический	1.00	-
1254	451867.03	2197157.72	Картометрический	1.00	-
1255	451928.16	2197142.39	Картометрический	1.00	-
1256	451963.06	2197134.64	Картометрический	1.00	-
1257	451969.03	2197133.51	Картометрический	1.00	-
1258	452017.75	2197125.65	Картометрический	1.00	-
1259	452059.68	2197119.53	Картометрический	1.00	-

1	2	3	4	5	6
1260	452113.16	2197113.78	Картометрический	1.00	-
1261	452120.83	2197112.85	Картометрический	1.00	-
1262	452123.10	2197112.65	Картометрический	1.00	-
1263	452167.88	2197107.33	Картометрический	1.00	-
1264	452170.21	2197107.13	Картометрический	1.00	-
1265	452213.33	2197101.83	Картометрический	1.00	-
1266	452215.60	2197101.63	Картометрический	1.00	-
1267	452252.73	2197097.40	Картометрический	1.00	-
1268	452255.02	2197097.00	Картометрический	1.00	-
1269	452261.17	2197096.35	Картометрический	1.00	-
1270	452281.24	2197093.39	Картометрический	1.00	-
1271	452302.48	2197090.84	Картометрический	1.00	-
1272	452304.61	2197090.65	Картометрический	1.00	-
1273	452348.46	2197085.51	Картометрический	1.00	-
1274	452349.07	2197085.45	Картометрический	1.00	-
1275	452413.11	2197077.92	Картометрический	1.00	-
1276	452415.03	2197077.75	Картометрический	1.00	-
1277	452416.17	2197077.68	Картометрический	1.00	-
1278	452418.09	2197077.51	Картометрический	1.00	-
1279	452437.15	2197075.23	Картометрический	1.00	-
1280	452507.39	2197065.90	Картометрический	1.00	-
896	452522.41	2197063.57	Картометрический	1.00	-
1281	451907.59	2198275.18	Картометрический	1.00	-
1282	451889.71	2198312.97	Картометрический	1.00	-
1283	451885.05	2198334.11	Картометрический	1.00	-
1284	451884.12	2198383.09	Картометрический	1.00	-
1285	451883.99	2198428.12	Картометрический	1.00	-
1286	451814.80	2198424.60	Картометрический	1.00	-
1287	451809.98	2198412.21	Картометрический	1.00	-
1288	451810.67	2198353.94	Картометрический	1.00	-
1289	451803.75	2198342.86	Картометрический	1.00	-
1290	451812.80	2198331.45	Картометрический	1.00	-
1291	451827.03	2198316.79	Картометрический	1.00	-
1292	451838.36	2198305.02	Картометрический	1.00	-
1293	451823.49	2198291.49	Картометрический	1.00	-
1294	451848.70	2198251.90	Картометрический	1.00	-
1295	451856.56	2198240.96	Картометрический	1.00	-
1281	451907.59	2198275.18	Картометрический	1.00	-
1296	452626.62	2197303.54	Картометрический	1.00	-
1297	452633.06	2197310.45	Картометрический	1.00	-
1298	452635.96	2197313.09	Картометрический	1.00	-
1299	452647.56	2197323.67	Картометрический	1.00	-
1300	452656.30	2197332.78	Картометрический	1.00	-
1301	452632.58	2197363.36	Картометрический	1.00	-
1302	452627.00	2197372.52	Картометрический	1.00	-
1303	452617.01	2197367.43	Картометрический	1.00	-

1	2	3	4	5	6
1304	452596.46	2197352.54	Картометрический	1.00	-
1305	452587.79	2197346.33	Картометрический	1.00	-
1296	452626.62	2197303.54	Картометрический	1.00	-
1306	453050.67	2198366.30	Картометрический	1.00	-
1307	453050.01	2198371.13	Картометрический	1.00	-
1308	453025.13	2198406.77	Картометрический	1.00	-
1309	452987.42	2198468.13	Картометрический	1.00	-
1310	452911.86	2198586.86	Картометрический	1.00	-
1311	452878.74	2198640.80	Картометрический	1.00	-
1312	452859.20	2198673.09	Картометрический	1.00	-
1313	452840.80	2198684.28	Картометрический	1.00	-
1314	452802.05	2198709.44	Картометрический	1.00	-
1315	452770.55	2198693.57	Картометрический	1.00	-
1316	452781.60	2198668.04	Картометрический	1.00	-
1317	452747.52	2198652.86	Картометрический	1.00	-
1318	452720.46	2198643.65	Картометрический	1.00	-
1319	452707.64	2198669.86	Картометрический	1.00	-
1320	452667.51	2198654.72	Картометрический	1.00	-
1321	452645.74	2198644.81	Картометрический	1.00	-
1322	452636.36	2198634.28	Аналитический	0.10	-
1323	452657.80	2198567.89	Аналитический	0.10	-
1324	452606.51	2198544.96	Аналитический	0.10	-
1325	452580.53	2198542.44	Аналитический	0.10	-
1326	452561.25	2198546.27	Аналитический	0.10	-
1327	452564.40	2198520.81	Аналитический	0.10	-
1328	452565.60	2198503.70	Аналитический	0.10	-
1329	452568.79	2198460.20	Аналитический	0.10	-
1330	452569.23	2198432.87	Аналитический	0.10	-
1331	452569.32	2198416.64	Аналитический	0.10	-
1332	452570.09	2198402.93	Аналитический	0.10	-
1333	452572.08	2198393.50	Аналитический	0.10	-
1334	452578.00	2198387.66	Аналитический	0.10	-
1335	452587.89	2198386.56	Аналитический	0.10	-
1336	452613.37	2198392.10	Аналитический	0.10	-
1337	452627.89	2198395.44	Аналитический	0.10	-
1338	452643.26	2198398.73	Аналитический	0.10	-
1339	452659.06	2198401.78	Аналитический	0.10	-
1340	452675.22	2198404.68	Аналитический	0.10	-
1341	452707.85	2198408.90	Аналитический	0.10	-
1342	452723.85	2198410.03	Аналитический	0.10	-
1343	452739.37	2198409.76	Аналитический	0.10	-
1344	452787.60	2198407.30	Аналитический	0.10	-
1345	452803.89	2198406.11	Аналитический	0.10	-
1346	452856.68	2198403.34	Аналитический	0.10	-
1347	452874.13	2198401.40	Аналитический	0.10	-
1348	452891.62	2198398.10	Аналитический	0.10	-
1349	452910.28	2198391.82	Аналитический	0.10	-

1	2	3	4	5	6
1350	452926.51	2198382.92	Аналитический	0.10	-
1351	452942.64	2198373.77	Аналитический	0.10	-
1352	452959.45	2198365.21	Аналитический	0.10	-
1353	452976.91	2198358.01	Аналитический	0.10	-
1354	452996.09	2198354.52	Аналитический	0.10	-
1355	453011.42	2198354.02	Аналитический	0.10	-
1356	453027.57	2198354.58	Аналитический	0.10	-
1357	453039.72	2198355.29	Аналитический	0.10	-
1358	453042.16	2198356.41	Аналитический	0.10	-
1359	453044.09	2198357.73	Аналитический	0.10	-
1360	453046.04	2198359.54	Картометрический	1.00	-
1361	453050.00	2198364.43	Картометрический	1.00	-
1306	453050.67	2198366.30	Картометрический	1.00	-
1362	451960.03	2198790.41	Аналитический	0.10	-
1363	451957.93	2198828.29	Картометрический	1.00	-
1364	451911.12	2198824.80	Картометрический	1.00	-
1365	451909.81	2198841.95	Картометрический	1.00	-
1366	451908.93	2198849.23	Картометрический	1.00	-
1367	451893.54	2198849.13	Картометрический	1.00	-
1368	451871.97	2198848.61	Картометрический	1.00	-
1369	451871.69	2198787.94	Картометрический	1.00	-
1370	451895.42	2198788.53	Картометрический	1.00	-
1371	451924.75	2198790.54	Картометрический	1.00	-
1362	451960.03	2198790.41	Аналитический	0.10	-
1372	451840.83	2198985.33	Аналитический	0.10	-
1373	451851.11	2198995.61	Картометрический	1.00	-
1374	451860.11	2199113.91	Картометрический	1.00	-
1375	451866.63	2199127.26	Аналитический	0.10	-
1376	451848.74	2199130.11	Аналитический	0.10	-
1377	451830.65	2199132.11	Аналитический	0.10	-
1378	451812.66	2199131.02	Аналитический	0.10	-
1379	451793.43	2199127.41	Аналитический	0.10	-
1380	451794.16	2199116.48	Картометрический	1.00	-
1381	451814.89	2199110.07	Картометрический	1.00	-
1382	451804.72	2199072.00	Картометрический	1.00	-
1383	451779.14	2199037.01	Картометрический	1.00	-
1372	451840.83	2198985.33	Аналитический	0.10	-

3. Сведения о характерных точках части (частей) границы объекта					
Обозначение характерных точек части границы	Координаты, м		Метод определения координат характерной точки	Средняя квадратическая погрешность положения характерной точки (Mt), м	Описание обозначения точки на местности (при наличии)
	X	Y			
1	2	3	4	5	6
Часть №					
-	-	-	-	-	-

ГРАФИЧЕСКОЕ ОПИСАНИЕ

местоположения границ

Зона застройки малоэтажными многоквартирными жилыми домами рабочего посёлка

Таловая - Ж2/1

(наименование объекта, местоположение границ которого описано (далее - объект))

Раздел 1

Сведения об объекте		
№ п/п	Характеристики объекта	Описание характеристик
1	2	3
1	Местоположение объекта	Воронежская область, Таловский муниципальный район, Таловское городское поселение, рабочий посёлок Таловая
2	Площадь объекта +/- величина погрешности определения площади (P +/- Дельта P)	-
3	Иные характеристики объекта	-

Раздел 2

Сведения о местоположении границ объекта					
1. Система координат: МСК - 36, зона 2					
2. Сведения о характерных точках границ объекта					
Обозначение характерных точек границ	Координаты, м		Метод определения координат характерной точки	Средняя квадратическая погрешность положения характерной точки (Mt), м	Описание обозначения точки на местности (при наличии)
	X	Y			
1	2	3	4	5	6
1	452192.26	2194845.25	Картометрический	1.00	-
2	452182.69	2194950.72	Картометрический	1.00	-
3	452179.32	2194950.16	Картометрический	1.00	-
4	452181.02	2194969.07	Картометрический	1.00	-
5	452179.88	2194985.50	Картометрический	1.00	-
6	452181.84	2194998.39	Картометрический	1.00	-
7	452184.37	2195005.66	Картометрический	1.00	-
8	452193.47	2195031.89	Аналитический	0.10	-
9	452208.90	2195076.33	Аналитический	0.10	-
10	452213.35	2195090.81	Картометрический	1.00	-
11	452368.47	2195042.56	Картометрический	1.00	-
12	452377.31	2195039.03	Картометрический	1.00	-
13	452396.06	2195107.67	Картометрический	1.00	-
14	452234.66	2195140.56	Картометрический	1.00	-
15	452222.95	2195136.55	Картометрический	1.00	-
16	452118.09	2195126.80	Картометрический	1.00	-
17	452114.98	2195147.43	Картометрический	1.00	-
18	452127.72	2195149.98	Картометрический	1.00	-
19	452120.33	2195188.89	Картометрический	1.00	-
20	452121.23	2195194.44	Картометрический	1.00	-
21	452130.78	2195201.25	Картометрический	1.00	-
22	452124.88	2195230.83	Картометрический	1.00	-
23	452120.82	2195247.12	Картометрический	1.00	-
24	451964.90	2195196.84	Картометрический	1.00	-
25	451864.06	2195168.24	Картометрический	1.00	-
26	451890.66	2195045.64	Картометрический	1.00	-
27	451904.49	2194988.77	Картометрический	1.00	-
28	451934.43	2194925.00	Картометрический	1.00	-
29	451965.65	2194907.01	Картометрический	1.00	-
30	451975.93	2194891.95	Картометрический	1.00	-
31	452000.00	2194875.66	Картометрический	1.00	-
32	452020.27	2194856.47	Картометрический	1.00	-
33	452028.56	2194871.54	Картометрический	1.00	-
34	452075.35	2194885.27	Картометрический	1.00	-
35	452147.47	2194869.10	Картометрический	1.00	-
36	452169.54	2194859.85	Картометрический	1.00	-
1	452192.26	2194845.25	Картометрический	1.00	-
37	452121.32	2194951.03	Картометрический	1.00	-
38	452105.20	2195032.00	Картометрический	1.00	-

1	2	3	4	5	6
39	452017.08	2195021.02	Картометрический	1.00	-
40	452027.84	2194952.27	Картометрический	1.00	-
41	452068.32	2194941.85	Картометрический	1.00	-
42	452069.74	2194942.10	Картометрический	1.00	-
43	452071.72	2194942.44	Картометрический	1.00	-
37	452121.32	2194951.03	Картометрический	1.00	-
44	452585.95	2196758.82	Картометрический	1.00	-
45	452593.06	2196764.80	Картометрический	1.00	-
46	452600.23	2196771.47	Картометрический	1.00	-
47	452599.02	2196772.78	Картометрический	1.00	-
48	452602.67	2196776.16	Картометрический	1.00	-
49	452606.98	2196771.51	Картометрический	1.00	-
50	452615.00	2196778.95	Картометрический	1.00	-
51	452616.49	2196780.28	Картометрический	1.00	-
52	452630.37	2196787.28	Картометрический	1.00	-
53	452657.89	2196816.31	Картометрический	1.00	-
54	452666.97	2196824.05	Картометрический	1.00	-
55	452646.85	2196844.40	Картометрический	1.00	-
56	452633.13	2196858.01	Картометрический	1.00	-
57	452629.56	2196863.02	Картометрический	1.00	-
58	452608.68	2196892.00	Картометрический	1.00	-
59	452594.92	2196910.67	Картометрический	1.00	-
60	452591.93	2196918.80	Картометрический	1.00	-
61	452556.38	2196908.27	Картометрический	1.00	-
62	452552.53	2196907.17	Картометрический	1.00	-
63	452551.51	2196910.60	Картометрический	1.00	-
64	452538.07	2196906.41	Картометрический	1.00	-
65	452540.63	2196899.53	Картометрический	1.00	-
66	452503.27	2196872.99	Картометрический	1.00	-
67	452515.05	2196846.49	Картометрический	1.00	-
68	452521.31	2196833.31	Картометрический	1.00	-
69	452525.10	2196835.54	Картометрический	1.00	-
70	452526.22	2196833.88	Картометрический	1.00	-
71	452537.24	2196839.50	Картометрический	1.00	-
72	452538.33	2196837.77	Картометрический	1.00	-
73	452539.78	2196838.56	Картометрический	1.00	-
74	452541.66	2196835.35	Картометрический	1.00	-
75	452546.38	2196838.13	Картометрический	1.00	-
76	452544.45	2196841.42	Картометрический	1.00	-
77	452550.03	2196844.54	Картометрический	1.00	-
78	452562.60	2196846.84	Картометрический	1.00	-
79	452563.71	2196844.95	Картометрический	1.00	-
80	452567.56	2196838.33	Картометрический	1.00	-
81	452578.68	2196844.76	Картометрический	1.00	-
82	452585.51	2196840.91	Картометрический	1.00	-
83	452589.41	2196834.86	Картометрический	1.00	-
84	452597.57	2196822.82	Картометрический	1.00	-
85	452556.95	2196794.67	Картометрический	1.00	-
86	452560.72	2196789.31	Картометрический	1.00	-
87	452562.93	2196786.64	Картометрический	1.00	-
88	452578.16	2196767.22	Картометрический	1.00	-
89	452579.30	2196765.76	Картометрический	1.00	-

1	2	3	4	5	6
90	452581.90	2196762.45	Картометрический	1.00	-
91	452584.15	2196759.89	Картометрический	1.00	-
44	452585.95	2196758.82	Картометрический	1.00	-
92	451989.39	2197683.89	Картометрический	1.00	-
93	452004.18	2197706.17	Картометрический	1.00	-
94	452071.37	2197775.54	Картометрический	1.00	-
95	452130.84	2197830.01	Картометрический	1.00	-
96	452133.36	2197841.00	Картометрический	1.00	-
97	452102.84	2197900.70	Картометрический	1.00	-
98	452043.01	2198017.53	Картометрический	1.00	-
99	452026.14	2198050.30	Картометрический	1.00	-
100	451970.74	2198157.96	Картометрический	1.00	-
101	451961.50	2198157.02	Картометрический	1.00	-
102	451948.69	2198138.93	Картометрический	1.00	-
103	451924.94	2198114.81	Картометрический	1.00	-
104	451863.51	2198072.22	Картометрический	1.00	-
105	451833.95	2198046.65	Картометрический	1.00	-
106	451836.91	2198043.73	Картометрический	1.00	-
107	451883.26	2197953.04	Картометрический	1.00	-
108	451867.68	2197929.39	Картометрический	1.00	-
109	451877.79	2197922.95	Картометрический	1.00	-
110	451880.70	2197910.12	Картометрический	1.00	-
111	451891.15	2197912.36	Картометрический	1.00	-
112	452010.78	2197864.33	Картометрический	1.00	-
113	452022.62	2197860.16	Картометрический	1.00	-
114	451994.48	2197773.96	Картометрический	1.00	-
115	451961.89	2197780.90	Картометрический	1.00	-
116	451959.82	2197762.52	Картометрический	1.00	-
117	451939.82	2197762.84	Картометрический	1.00	-
118	451939.49	2197759.22	Картометрический	1.00	-
119	451939.13	2197756.05	Картометрический	1.00	-
120	451940.62	2197755.88	Картометрический	1.00	-
121	451938.54	2197737.80	Аналитический	0.10	-
122	451934.75	2197713.32	Аналитический	0.10	-
123	451958.00	2197708.82	Аналитический	0.10	-
124	451971.58	2197706.31	Аналитический	0.10	-
125	451973.35	2197704.06	Картометрический	1.00	-
126	451971.19	2197696.76	Картометрический	1.00	-
92	451989.39	2197683.89	Картометрический	1.00	-
127	451793.18	2197286.68	Картометрический	1.00	-
128	451797.68	2197311.30	Картометрический	1.00	-
129	451805.79	2197342.26	Картометрический	1.00	-
130	451887.03	2197505.47	Картометрический	1.00	-
131	451924.38	2197574.35	Картометрический	1.00	-
132	451909.49	2197582.08	Картометрический	1.00	-
133	451894.80	2197590.72	Картометрический	1.00	-
134	451894.00	2197588.91	Картометрический	1.00	-
135	451886.97	2197590.78	Картометрический	1.00	-
136	451880.46	2197573.11	Картометрический	1.00	-
137	451874.47	2197559.43	Картометрический	1.00	-
138	451800.65	2197591.33	Картометрический	1.00	-

1	2	3	4	5	6
139	451784.99	2197597.51	Картометрический	1.00	-
140	451756.15	2197608.73	Картометрический	1.00	-
141	451702.08	2197627.92	Картометрический	1.00	-
142	451694.37	2197637.85	Картометрический	1.00	-
143	451684.54	2197646.83	Картометрический	1.00	-
144	451689.01	2197660.53	Картометрический	1.00	-
145	451642.66	2197674.22	Картометрический	1.00	-
146	451609.88	2197676.19	Картометрический	1.00	-
147	451609.87	2197669.81	Картометрический	1.00	-
148	451605.96	2197662.85	Картометрический	1.00	-
149	451589.54	2197648.50	Картометрический	1.00	-
150	451569.01	2197630.49	Картометрический	1.00	-
151	451545.77	2197598.34	Картометрический	1.00	-
152	451510.21	2197545.84	Картометрический	1.00	-
153	451483.98	2197468.57	Картометрический	1.00	-
154	451492.55	2197464.75	Картометрический	1.00	-
155	451506.08	2197455.39	Картометрический	1.00	-
156	451547.87	2197419.79	Картометрический	1.00	-
157	451592.16	2197383.85	Аналитический	0.09	-
158	451607.18	2197379.01	Картометрический	1.00	-
159	451689.31	2197357.11	Картометрический	1.00	-
160	451681.88	2197317.20	Аналитический	0.09	-
161	451716.18	2197306.84	Аналитический	0.09	-
162	451721.50	2197304.04	Аналитический	0.09	-
163	451775.62	2197290.35	Аналитический	0.09	-
127	451793.18	2197286.68	Картометрический	1.00	-
164	451053.75	2197327.57	Картометрический	1.00	-
165	451051.27	2197418.46	Картометрический	1.00	-
166	451057.85	2197418.40	Аналитический	0.10	-
167	451057.54	2197458.59	Картометрический	1.00	-
168	451051.05	2197458.55	Картометрический	1.00	-
169	451051.00	2197463.85	Картометрический	1.00	-
170	451058.69	2197463.90	Картометрический	1.00	-
171	451059.34	2197515.39	Картометрический	1.00	-
172	451035.55	2197551.31	Картометрический	1.00	-
173	451041.30	2197562.23	Картометрический	1.00	-
174	451003.99	2197571.41	Картометрический	1.00	-
175	450970.80	2197582.34	Картометрический	1.00	-
176	450970.83	2197532.81	Картометрический	1.00	-
177	450965.05	2197530.66	Картометрический	1.00	-
178	450963.25	2197516.60	Картометрический	1.00	-
179	450957.86	2197474.32	Картометрический	1.00	-
180	450950.42	2197364.86	Картометрический	1.00	-
181	450946.77	2197330.57	Картометрический	1.00	-
164	451053.75	2197327.57	Картометрический	1.00	-

3. Сведения о характерных точках части (частей) границы объекта					
Обозначение характерных точек части границы	Координаты, м		Метод определения координат характерной точки	Средняя квадратическая погрешность положения характерной точки (Mt), м	Описание обозначения точки на местности (при наличии)
	X	Y			
1	2	3	4	5	6
Часть №					
-	-	-	-	-	-

ГРАФИЧЕСКОЕ ОПИСАНИЕ

местоположения границ

Общественно-деловая зона рабочего посёлка Таловая - ОД/1

(наименование объекта, местоположение границ которого описано (далее - объект))

Раздел 1

Сведения об объекте		
№ п/п	Характеристики объекта	Описание характеристик
1	2	3
1	Местоположение объекта	Воронежская область, Таловский муниципальный район, Таловское городское поселение, рабочий посёлок Таловая
2	Площадь объекта +/- величина погрешности определения площади (P +/- Дельта P)	-
3	Иные характеристики объекта	-

Раздел 2

Сведения о местоположении границ объекта					
1. Система координат: МСК - 36, зона 2					
2. Сведения о характерных точках границ объекта					
Обозначение характерных точек границ	Координаты, м		Метод определения координат характерной точки	Средняя квадратическая погрешность положения характерной точки (M _t), м	Описание обозначения точки на местности (при наличии)
	X	Y			
1	2	3	4	5	6
1	452121.32	2194951.03	Картометрический	1.00	-
2	452105.20	2195032.00	Картометрический	1.00	-
3	452017.08	2195021.02	Картометрический	1.00	-
4	452027.84	2194952.27	Картометрический	1.00	-
5	452068.32	2194941.85	Картометрический	1.00	-
6	452069.74	2194942.10	Картометрический	1.00	-
7	452071.72	2194942.44	Картометрический	1.00	-
1	452121.32	2194951.03	Картометрический	1.00	-
8	452807.90	2196345.53	Картометрический	1.00	-
9	452833.68	2196398.31	Аналитический	0.10	-
10	452849.24	2196440.62	Аналитический	0.10	-
11	452850.91	2196446.71	Аналитический	0.10	-
12	452857.60	2196462.30	Аналитический	0.10	-
13	452866.83	2196485.70	Аналитический	0.10	-
14	452870.27	2196484.63	Аналитический	0.10	-
15	452876.22	2196500.04	Аналитический	0.10	-
16	452876.47	2196523.09	Аналитический	0.10	-
17	452884.84	2196561.58	Аналитический	0.10	-
18	452910.64	2196597.22	Картометрический	1.00	-
19	452921.35	2196625.01	Картометрический	1.00	-
20	452927.84	2196653.51	Картометрический	1.00	-
21	452922.24	2196654.72	Картометрический	1.00	-
22	452924.50	2196664.61	Аналитический	0.10	-
23	452927.66	2196678.23	Аналитический	0.10	-
24	452929.59	2196677.74	Аналитический	0.10	-
25	452932.02	2196689.08	Картометрический	1.00	-
26	452947.30	2196685.61	Картометрический	1.00	-
27	452960.41	2196736.07	Картометрический	1.00	-
28	452972.57	2196773.41	Картометрический	1.00	-
29	452980.55	2196816.90	Картометрический	1.00	-
30	452976.32	2196830.39	Картометрический	1.00	-
31	452989.77	2196900.89	Картометрический	1.00	-
32	452929.62	2196911.99	Аналитический	0.10	-
33	452931.07	2196918.51	Аналитический	0.10	-
34	452929.28	2196919.09	Аналитический	0.10	-
35	452933.80	2196940.20	Аналитический	0.10	-
36	452960.15	2196934.84	Аналитический	0.10	-
37	452978.57	2197027.60	Аналитический	0.10	-
38	452960.02	2197031.60	Аналитический	0.10	-

1	2	3	4	5	6
39	452973.11	2197091.15	Аналитический	0.10	-
40	453006.21	2197085.12	Аналитический	0.10	-
41	453027.16	2197196.40	Аналитический	0.10	-
42	453010.03	2197199.76	Аналитический	0.10	-
43	453026.27	2197280.16	Аналитический	0.10	-
44	453038.61	2197340.78	Картометрический	1.00	-
45	453023.04	2197344.25	Картометрический	1.00	-
46	453008.46	2197351.60	Картометрический	1.00	-
47	453014.31	2197375.91	Картометрический	1.00	-
48	452986.94	2197381.36	Аналитический	0.10	-
49	453006.02	2197465.99	Картометрический	1.00	-
50	452985.95	2197470.92	Картометрический	1.00	-
51	452972.90	2197473.89	Аналитический	0.10	-
52	452966.05	2197436.51	Аналитический	0.10	-
53	452960.01	2197407.24	Аналитический	0.10	-
54	452929.78	2197265.03	Картометрический	1.00	-
55	452922.23	2197228.35	Картометрический	1.00	-
56	452902.15	2197232.25	Картометрический	1.00	-
57	452902.64	2197238.94	Картометрический	1.00	-
58	452899.35	2197243.32	Картометрический	1.00	-
59	452892.79	2197245.30	Картометрический	1.00	-
60	452890.47	2197246.00	Картометрический	1.00	-
61	452856.75	2197250.50	Картометрический	1.00	-
62	452843.51	2197252.27	Картометрический	1.00	-
63	452832.20	2197253.11	Картометрический	1.00	-
64	452829.71	2197244.01	Картометрический	1.00	-
65	452794.47	2197129.64	Картометрический	1.00	-
66	452786.69	2197094.79	Картометрический	1.00	-
67	452727.20	2197104.37	Картометрический	1.00	-
68	452716.59	2197040.13	Картометрический	1.00	-
69	452713.90	2197040.71	Картометрический	1.00	-
70	452710.81	2197041.38	Аналитический	0.10	-
71	452684.16	2197047.11	Аналитический	0.10	-
72	452683.08	2197039.69	Аналитический	0.10	-
73	452676.56	2196990.39	Картометрический	1.00	-
74	452672.97	2196990.88	Картометрический	1.00	-
75	452655.37	2196990.27	Картометрический	1.00	-
76	452651.33	2196991.21	Картометрический	1.00	-
77	452636.22	2196993.60	Картометрический	1.00	-
78	452633.72	2196994.03	Картометрический	1.00	-
79	452618.28	2196996.45	Картометрический	1.00	-
80	452605.34	2197027.10	Картометрический	1.00	-
81	452604.64	2197028.69	Картометрический	1.00	-
82	452601.64	2197025.18	Картометрический	1.00	-
83	452590.34	2197023.13	Картометрический	1.00	-
84	452587.36	2197030.25	Картометрический	1.00	-
85	452582.37	2197034.88	Картометрический	1.00	-
86	452570.52	2197041.84	Картометрический	1.00	-
87	452543.81	2197047.72	Картометрический	1.00	-
88	452438.07	2197061.48	Картометрический	1.00	-
89	452434.67	2197061.86	Картометрический	1.00	-
90	452432.16	2197059.02	Картометрический	1.00	-
91	452432.45	2196980.97	Картометрический	1.00	-

1	2	3	4	5	6
92	452435.84	2196947.59	Картометрический	1.00	-
93	452445.82	2196901.85	Аналитический	0.10	-
94	452459.09	2196867.48	Аналитический	0.10	-
95	452476.57	2196829.20	Аналитический	0.10	-
96	452513.04	2196776.84	Картометрический	1.00	-
97	452519.67	2196777.98	Картометрический	1.00	-
98	452547.75	2196798.71	Картометрический	1.00	-
99	452543.31	2196806.32	Картометрический	1.00	-
100	452534.98	2196818.86	Картометрический	1.00	-
101	452535.91	2196819.56	Картометрический	1.00	-
102	452526.22	2196833.88	Картометрический	1.00	-
103	452525.10	2196835.54	Картометрический	1.00	-
104	452521.31	2196833.31	Картометрический	1.00	-
105	452515.05	2196846.49	Картометрический	1.00	-
106	452503.27	2196872.99	Картометрический	1.00	-
107	452540.63	2196899.53	Картометрический	1.00	-
108	452538.07	2196906.41	Аналитический	0.10	-
109	452551.51	2196910.60	Аналитический	0.10	-
110	452552.53	2196907.17	Аналитический	0.10	-
111	452556.38	2196908.27	Аналитический	0.10	-
112	452591.93	2196918.80	Аналитический	0.10	-
113	452578.89	2196954.28	Аналитический	0.10	-
114	452611.80	2196967.00	Аналитический	0.10	-
115	452615.62	2196969.13	Аналитический	0.10	-
116	452657.93	2196906.55	Аналитический	0.10	-
117	452670.36	2196887.49	Аналитический	0.10	-
118	452694.69	2196854.05	Аналитический	0.10	-
119	452732.47	2196809.52	Аналитический	0.10	-
120	452757.07	2196786.89	Аналитический	0.10	-
121	452756.29	2196773.51	Аналитический	0.10	-
122	452753.02	2196757.58	Картометрический	1.00	-
123	452751.63	2196749.33	Картометрический	1.00	-
124	452750.29	2196741.36	Картометрический	1.00	-
125	452761.92	2196739.35	Картометрический	1.00	-
126	452762.06	2196741.21	Картометрический	1.00	-
127	452763.80	2196741.84	Картометрический	1.00	-
128	452779.35	2196738.95	Картометрический	1.00	-
129	452785.44	2196737.79	Картометрический	1.00	-
130	452777.89	2196705.50	Картометрический	1.00	-
131	452768.85	2196668.00	Картометрический	1.00	-
132	452759.40	2196625.80	Картометрический	1.00	-
133	452769.98	2196624.08	Картометрический	1.00	-
134	452770.13	2196624.91	Картометрический	1.00	-
135	452771.43	2196631.70	Картометрический	1.00	-
136	452774.18	2196631.03	Картометрический	1.00	-
137	452781.25	2196666.90	Аналитический	0.10	-
138	452782.81	2196674.40	Аналитический	0.10	-
139	452787.02	2196673.44	Аналитический	0.10	-
140	452794.59	2196671.71	Картометрический	1.00	-
141	452782.62	2196622.37	Аналитический	0.10	-
142	452738.78	2196420.68	Аналитический	0.10	-
143	452744.97	2196419.49	Аналитический	0.10	-
144	452757.60	2196417.55	Аналитический	0.10	-

1	2	3	4	5	6
145	452771.01	2196414.07	Картометрический	1.00	-
146	452770.50	2196411.55	Картометрический	1.00	-
147	452806.63	2196404.30	Картометрический	1.00	-
148	452823.27	2196400.65	Картометрический	1.00	-
149	452819.89	2196391.77	Картометрический	1.00	-
150	452812.46	2196372.29	Картометрический	1.00	-
151	452802.00	2196346.59	Картометрический	1.00	-
8	452807.90	2196345.53	Картометрический	1.00	-
152	452752.29	2196563.00	Картометрический	1.00	-
153	452763.37	2196612.82	Картометрический	1.00	-
154	452757.02	2196614.86	Картометрический	1.00	-
155	452713.10	2196627.79	Картометрический	1.00	-
156	452687.34	2196635.54	Картометрический	1.00	-
157	452684.95	2196626.39	Картометрический	1.00	-
158	452683.73	2196621.96	Картометрический	1.00	-
159	452686.47	2196621.12	Картометрический	1.00	-
160	452679.08	2196589.83	Картометрический	1.00	-
161	452653.35	2196597.78	Картометрический	1.00	-
162	452642.35	2196570.84	Картометрический	1.00	-
163	452685.22	2196555.00	Аналитический	0.10	-
164	452688.19	2196554.53	Аналитический	0.10	-
165	452692.78	2196573.89	Аналитический	0.10	-
166	452709.60	2196570.66	Аналитический	0.10	-
167	452742.87	2196565.74	Аналитический	0.10	-
152	452752.29	2196563.00	Картометрический	1.00	-
168	452683.01	2196719.26	Картометрический	1.00	-
169	452691.25	2196757.45	Картометрический	1.00	-
170	452706.95	2196753.24	Картометрический	1.00	-
171	452710.93	2196763.36	Картометрический	1.00	-
172	452719.39	2196784.89	Аналитический	0.10	-
173	452720.56	2196788.25	Аналитический	0.10	-
174	452713.86	2196792.34	Аналитический	0.10	-
175	452682.76	2196808.10	Аналитический	0.10	-
176	452666.97	2196824.05	Картометрический	1.00	-
177	452657.89	2196816.31	Картометрический	1.00	-
178	452630.37	2196787.28	Картометрический	1.00	-
179	452616.49	2196780.28	Картометрический	1.00	-
180	452615.00	2196778.95	Картометрический	1.00	-
181	452606.98	2196771.51	Картометрический	1.00	-
182	452602.67	2196776.16	Аналитический	0.10	-
183	452599.02	2196772.78	Аналитический	0.10	-
184	452600.23	2196771.47	Аналитический	0.10	-
185	452593.06	2196764.80	Аналитический	0.10	-
186	452593.11	2196764.61	Аналитический	0.10	-
187	452599.91	2196757.28	Аналитический	0.10	-
188	452591.80	2196749.87	Аналитический	0.10	-
189	452588.25	2196753.73	Аналитический	0.10	-
190	452581.70	2196747.70	Картометрический	1.00	-
191	452585.26	2196743.84	Картометрический	1.00	-
192	452565.48	2196725.91	Картометрический	1.00	-

1	2	3	4	5	6
193	452569.81	2196722.37	Картометрический	1.00	-
194	452585.16	2196708.37	Картометрический	1.00	-
195	452586.26	2196709.22	Картометрический	1.00	-
196	452615.87	2196735.51	Картометрический	1.00	-
197	452637.50	2196754.53	Аналитический	0.10	-
198	452639.53	2196752.81	Аналитический	0.10	-
199	452642.99	2196749.88	Аналитический	0.10	-
200	452649.05	2196744.09	Аналитический	0.10	-
201	452653.15	2196741.33	Аналитический	0.10	-
202	452664.08	2196732.87	Аналитический	0.10	-
203	452666.89	2196730.67	Аналитический	0.10	-
204	452677.33	2196722.48	Аналитический	0.10	-
168	452683.01	2196719.26	Картометрический	1.00	-
205	452896.20	2197260.09	Аналитический	0.10	-
206	452898.57	2197283.39	Картометрический	1.00	-
207	452874.75	2197288.91	Картометрический	1.00	-
208	452857.77	2197293.24	Картометрический	1.00	-
209	452844.83	2197297.64	Аналитический	0.10	-
210	452838.89	2197298.50	Аналитический	0.10	-
211	452810.68	2197305.52	Аналитический	0.10	-
212	452798.22	2197307.67	Аналитический	0.10	-
213	452781.41	2197308.53	Картометрический	1.00	-
214	452768.45	2197346.62	Картометрический	1.00	-
215	452758.99	2197344.46	Картометрический	1.00	-
216	452748.24	2197339.74	Картометрический	1.00	-
217	452739.38	2197336.45	Картометрический	1.00	-
218	452722.37	2197329.81	Картометрический	1.00	-
219	452718.25	2197327.72	Картометрический	1.00	-
220	452717.64	2197327.40	Картометрический	1.00	-
221	452715.73	2197330.57	Аналитический	0.10	-
222	452699.40	2197322.10	Аналитический	0.10	-
223	452695.99	2197320.31	Картометрический	1.00	-
224	452714.93	2197291.46	Картометрический	1.00	-
225	452707.32	2197286.66	Картометрический	1.00	-
226	452717.42	2197265.86	Картометрический	1.00	-
227	452721.60	2197259.52	Картометрический	1.00	-
228	452692.12	2197241.07	Картометрический	1.00	-
229	452680.46	2197256.82	Картометрический	1.00	-
230	452678.71	2197259.39	Картометрический	1.00	-
231	452664.52	2197249.15	Картометрический	1.00	-
232	452645.64	2197270.27	Картометрический	1.00	-
233	452638.48	2197263.01	Картометрический	1.00	-
234	452628.84	2197253.41	Картометрический	1.00	-
235	452631.68	2197250.76	Картометрический	1.00	-
236	452628.29	2197246.89	Картометрический	1.00	-
237	452625.16	2197243.89	Картометрический	1.00	-
238	452625.79	2197243.29	Картометрический	1.00	-

1	2	3	4	5	6
239	452621.71	2197239.27	Картометрический	1.00	-
240	452623.06	2197238.02	Картометрический	1.00	-
241	452615.44	2197228.85	Картометрический	1.00	-
242	452610.90	2197224.19	Картометрический	1.00	-
243	452603.18	2197230.72	Картометрический	1.00	-
244	452606.20	2197234.73	Картометрический	1.00	-
245	452590.94	2197246.24	Картометрический	1.00	-
246	452590.21	2197246.79	Картометрический	1.00	-
247	452582.76	2197236.54	Картометрический	1.00	-
248	452574.38	2197223.95	Картометрический	1.00	-
249	452569.31	2197216.33	Картометрический	1.00	-
250	452564.57	2197209.20	Картометрический	1.00	-
251	452551.88	2197191.16	Картометрический	1.00	-
252	452557.52	2197187.16	Картометрический	1.00	-
253	452544.53	2197168.70	Картометрический	1.00	-
254	452536.07	2197156.74	Картометрический	1.00	-
255	452528.80	2197147.25	Картометрический	1.00	-
256	452527.39	2197131.10	Картометрический	1.00	-
257	452527.50	2197125.97	Картометрический	1.00	-
258	452522.90	2197068.23	Картометрический	1.00	-
259	452522.41	2197063.57	Картометрический	1.00	-
260	452529.02	2197062.54	Картометрический	1.00	-
261	452529.83	2197062.54	Картометрический	1.00	-
262	452567.85	2197056.90	Картометрический	1.00	-
263	452570.03	2197056.51	Картометрический	1.00	-
264	452573.72	2197056.01	Картометрический	1.00	-
265	452585.76	2197057.30	Картометрический	1.00	-
266	452591.78	2197063.43	Картометрический	1.00	-
267	452594.46	2197068.59	Картометрический	1.00	-
268	452623.01	2197143.30	Картометрический	1.00	-
269	452631.32	2197161.18	Картометрический	1.00	-
270	452645.20	2197185.59	Картометрический	1.00	-
271	452665.23	2197209.66	Картометрический	1.00	-
272	452675.44	2197222.17	Картометрический	1.00	-
273	452675.86	2197227.38	Картометрический	1.00	-
274	452674.87	2197231.47	Картометрический	1.00	-
275	452672.21	2197234.57	Картометрический	1.00	-
276	452683.22	2197242.27	Картометрический	1.00	-
277	452686.84	2197238.63	Картометрический	1.00	-
278	452691.22	2197237.08	Картометрический	1.00	-
279	452695.35	2197236.47	Картометрический	1.00	-
280	452719.26	2197248.43	Картометрический	1.00	-
281	452740.11	2197257.77	Картометрический	1.00	-
282	452752.79	2197261.81	Картометрический	1.00	-
283	452765.11	2197264.94	Картометрический	1.00	-
284	452782.21	2197267.15	Картометрический	1.00	-
285	452805.43	2197266.78	Картометрический	1.00	-
286	452844.50	2197264.50	Картометрический	1.00	-

1	2	3	4	5	6
205	452896.20	2197260.09	Аналитический	0.10	-
287	452626.62	2197303.54	Картометрический	1.00	-
288	452633.06	2197310.45	Картометрический	1.00	-
289	452635.96	2197313.09	Картометрический	1.00	-
290	452647.56	2197323.67	Картометрический	1.00	-
291	452656.30	2197332.78	Картометрический	1.00	-
292	452632.58	2197363.36	Картометрический	1.00	-
293	452627.00	2197372.52	Картометрический	1.00	-
294	452617.01	2197367.43	Картометрический	1.00	-
295	452596.46	2197352.54	Картометрический	1.00	-
296	452587.79	2197346.33	Картометрический	1.00	-
287	452626.62	2197303.54	Картометрический	1.00	-
297	452910.50	2197340.64	Картометрический	1.00	-
298	452914.30	2197357.43	Картометрический	1.00	-
299	452926.50	2197419.34	Картометрический	1.00	-
300	452928.86	2197433.09	Картометрический	1.00	-
301	452934.16	2197463.92	Картометрический	1.00	-
302	452932.60	2197464.04	Картометрический	1.00	-
303	452894.53	2197471.46	Картометрический	1.00	-
304	452892.31	2197461.58	Картометрический	1.00	-
305	452900.01	2197459.85	Картометрический	1.00	-
306	452894.61	2197441.89	Картометрический	1.00	-
307	452877.28	2197443.86	Картометрический	1.00	-
308	452875.29	2197422.88	Картометрический	1.00	-
309	452873.11	2197407.53	Картометрический	1.00	-
310	452835.41	2197407.02	Картометрический	1.00	-
311	452837.67	2197399.11	Картометрический	1.00	-
312	452842.81	2197383.80	Картометрический	1.00	-
313	452843.15	2197359.23	Картометрический	1.00	-
314	452849.03	2197358.71	Картометрический	1.00	-
315	452854.56	2197359.84	Картометрический	1.00	-
316	452855.30	2197356.32	Картометрический	1.00	-
317	452856.38	2197347.58	Картометрический	1.00	-
318	452889.47	2197345.01	Картометрический	1.00	-
297	452910.50	2197340.64	Картометрический	1.00	-
319	452989.62	2197770.78	Картометрический	1.00	-
320	452994.87	2197800.22	Картометрический	1.00	-
321	452982.33	2197802.55	Картометрический	1.00	-
322	452984.30	2197814.29	Картометрический	1.00	-
323	452985.43	2197821.03	Картометрический	1.00	-
324	452975.11	2197824.27	Картометрический	1.00	-
325	452971.58	2197824.96	Картометрический	1.00	-
326	452972.42	2197829.12	Картометрический	1.00	-
327	452956.55	2197832.52	Картометрический	1.00	-
328	452956.07	2197830.92	Картометрический	1.00	-

1	2	3	4	5	6
329	452950.80	2197832.29	Картометрический	1.00	-
330	452950.07	2197832.55	Картометрический	1.00	-
331	452955.52	2197854.76	Картометрический	1.00	-
332	452956.21	2197858.49	Картометрический	1.00	-
333	452898.26	2197870.08	Картометрический	1.00	-
334	452885.81	2197852.60	Картометрический	1.00	-
335	452866.21	2197858.56	Картометрический	1.00	-
336	452853.34	2197862.17	Картометрический	1.00	-
337	452840.64	2197864.63	Картометрический	1.00	-
338	452836.69	2197864.93	Картометрический	1.00	-
339	452831.18	2197866.00	Картометрический	1.00	-
340	452830.79	2197866.08	Картометрический	1.00	-
341	452829.17	2197861.39	Картометрический	1.00	-
342	452830.05	2197861.22	Картометрический	1.00	-
343	452823.76	2197829.08	Картометрический	1.00	-
344	452823.30	2197827.79	Картометрический	1.00	-
345	452822.41	2197824.00	Картометрический	1.00	-
346	452819.34	2197811.92	Картометрический	1.00	-
347	452812.97	2197776.17	Картометрический	1.00	-
348	452820.18	2197775.00	Картометрический	1.00	-
349	452837.47	2197771.78	Картометрический	1.00	-
350	452842.05	2197793.07	Картометрический	1.00	-
351	452846.79	2197818.93	Картометрический	1.00	-
352	452858.62	2197816.80	Картометрический	1.00	-
353	452862.67	2197813.28	Картометрический	1.00	-
354	452857.39	2197788.84	Картометрический	1.00	-
355	452854.55	2197776.22	Картометрический	1.00	-
356	452867.69	2197773.32	Картометрический	1.00	-
357	452869.68	2197778.93	Картометрический	1.00	-
358	452873.25	2197778.84	Картометрический	1.00	-
359	452873.46	2197786.33	Картометрический	1.00	-
360	452880.87	2197817.91	Картометрический	1.00	-
361	452891.02	2197817.10	Картометрический	1.00	-
362	452889.95	2197812.38	Картометрический	1.00	-
363	452904.52	2197804.44	Картометрический	1.00	-
364	452904.90	2197794.93	Картометрический	1.00	-
365	452909.25	2197788.39	Картометрический	1.00	-
366	452932.38	2197785.45	Картометрический	1.00	-
367	452931.49	2197783.17	Картометрический	1.00	-
368	452940.39	2197781.74	Картометрический	1.00	-
369	452939.12	2197774.74	Картометрический	1.00	-
370	452939.71	2197774.43	Картометрический	1.00	-
371	452939.25	2197772.44	Картометрический	1.00	-
372	452943.38	2197771.65	Картометрический	1.00	-
373	452943.37	2197770.93	Картометрический	1.00	-
374	452943.90	2197769.49	Картометрический	1.00	-
375	452944.88	2197768.37	Картометрический	1.00	-
376	452943.42	2197749.63	Картометрический	1.00	-

1	2	3	4	5	6
377	452944.16	2197749.31	Картометрический	1.00	-
378	452943.52	2197746.81	Картометрический	1.00	-
379	452946.95	2197746.23	Картометрический	1.00	-
380	452950.86	2197745.60	Картометрический	1.00	-
381	452951.27	2197748.00	Картометрический	1.00	-
382	452960.47	2197746.30	Картометрический	1.00	-
383	452966.04	2197774.72	Картометрический	1.00	-
384	452982.26	2197772.08	Картометрический	1.00	-
319	452989.62	2197770.78	Картометрический	1.00	-
385	452102.84	2197900.70	Картометрический	1.00	-
386	452113.38	2197907.16	Картометрический	1.00	-
387	452113.86	2197908.17	Картометрический	1.00	-
388	452116.25	2197909.98	Картометрический	1.00	-
389	452133.97	2197923.33	Картометрический	1.00	-
390	452135.78	2197924.70	Картометрический	1.00	-
391	452151.78	2197937.98	Картометрический	1.00	-
392	452158.70	2197943.73	Картометрический	1.00	-
393	452180.09	2197960.45	Картометрический	1.00	-
394	452205.57	2197977.38	Картометрический	1.00	-
395	452219.02	2197986.32	Картометрический	1.00	-
396	452222.60	2197987.32	Картометрический	1.00	-
397	452228.79	2197993.33	Картометрический	1.00	-
398	452235.64	2197999.94	Картометрический	1.00	-
399	452242.03	2198005.10	Картометрический	1.00	-
400	452252.32	2198010.46	Картометрический	1.00	-
401	452262.83	2198017.30	Картометрический	1.00	-
402	452272.10	2198023.43	Картометрический	1.00	-
403	452281.39	2198029.36	Картометрический	1.00	-
404	452283.90	2198026.18	Картометрический	1.00	-
405	452289.94	2198031.63	Картометрический	1.00	-
406	452273.19	2198057.34	Картометрический	1.00	-
407	452268.28	2198064.96	Картометрический	1.00	-
408	452247.68	2198086.26	Картометрический	1.00	-
409	452225.14	2198078.65	Картометрический	1.00	-
410	452190.80	2198130.91	Картометрический	1.00	-
411	452115.83	2198095.11	Картометрический	1.00	-
412	452090.87	2198084.85	Картометрический	1.00	-
413	452084.55	2198081.87	Картометрический	1.00	-
414	452075.97	2198077.84	Картометрический	1.00	-
415	452062.48	2198069.83	Картометрический	1.00	-
416	452042.30	2198058.99	Картометрический	1.00	-
417	452026.14	2198050.30	Картометрический	1.00	-
418	452043.01	2198017.53	Картометрический	1.00	-
385	452102.84	2197900.70	Картометрический	1.00	-
419	451874.47	2197559.43	Картометрический	1.00	-
420	451880.46	2197573.11	Картометрический	1.00	-

1	2	3	4	5	6
421	451886.97	2197590.78	Картометрический	1.00	-
422	451894.00	2197588.91	Картометрический	1.00	-
423	451894.80	2197590.72	Картометрический	1.00	-
424	451909.49	2197582.08	Картометрический	1.00	-
425	451924.38	2197574.35	Картометрический	1.00	-
426	451957.14	2197632.96	Картометрический	1.00	-
427	451989.39	2197683.89	Картометрический	1.00	-
428	451971.19	2197696.76	Картометрический	1.00	-
429	451973.35	2197704.06	Картометрический	1.00	-
430	451971.58	2197706.31	Картометрический	1.00	-
431	451958.00	2197708.82	Картометрический	1.00	-
432	451934.75	2197713.32	Картометрический	1.00	-
433	451938.54	2197737.80	Картометрический	1.00	-
434	451940.62	2197755.88	Картометрический	1.00	-
435	451939.13	2197756.05	Картометрический	1.00	-
436	451939.49	2197759.22	Картометрический	1.00	-
437	451939.82	2197762.84	Картометрический	1.00	-
438	451959.82	2197762.52	Картометрический	1.00	-
439	451961.89	2197780.90	Картометрический	1.00	-
440	451994.48	2197773.96	Картометрический	1.00	-
441	452022.62	2197860.16	Картометрический	1.00	-
442	452010.78	2197864.33	Картометрический	1.00	-
443	451891.15	2197912.36	Картометрический	1.00	-
444	451880.70	2197910.12	Картометрический	1.00	-
445	451877.79	2197922.95	Картометрический	1.00	-
446	451867.68	2197929.39	Картометрический	1.00	-
447	451883.26	2197953.04	Картометрический	1.00	-
448	451836.91	2198043.73	Картометрический	1.00	-
449	451833.95	2198046.65	Картометрический	1.00	-
450	451819.01	2198027.82	Картометрический	1.00	-
451	451800.11	2197996.58	Картометрический	1.00	-
452	451792.14	2197977.57	Картометрический	1.00	-
453	451768.81	2197931.19	Картометрический	1.00	-
454	451780.24	2197924.50	Картометрический	1.00	-
455	451776.80	2197917.23	Картометрический	1.00	-
456	451791.36	2197911.48	Картометрический	1.00	-
457	451781.29	2197886.90	Картометрический	1.00	-
458	451773.41	2197867.74	Картометрический	1.00	-
459	451768.74	2197850.09	Картометрический	1.00	-
460	451762.59	2197826.88	Картометрический	1.00	-
461	451758.89	2197805.58	Картометрический	1.00	-
462	451755.66	2197806.94	Картометрический	1.00	-
463	451750.89	2197791.52	Картометрический	1.00	-
464	451748.22	2197775.73	Картометрический	1.00	-
465	451747.30	2197770.31	Картометрический	1.00	-
466	451737.01	2197738.27	Картометрический	1.00	-
467	451717.20	2197746.34	Картометрический	1.00	-
468	451689.01	2197660.53	Картометрический	1.00	-

1	2	3	4	5	6
469	451684.54	2197646.83	Картометрический	1.00	-
470	451694.37	2197637.85	Картометрический	1.00	-
471	451702.08	2197627.92	Картометрический	1.00	-
472	451756.15	2197608.73	Картометрический	1.00	-
473	451784.99	2197597.51	Картометрический	1.00	-
474	451800.65	2197591.33	Картометрический	1.00	-
419	451874.47	2197559.43	Картометрический	1.00	-
475	451778.12	2197191.23	Картометрический	1.00	-
476	451780.57	2197203.35	Картометрический	1.00	-
477	451793.18	2197286.68	Картометрический	1.00	-
478	451775.62	2197290.35	Картометрический	1.00	-
479	451721.50	2197304.04	Картометрический	1.00	-
480	451716.18	2197306.84	Картометрический	1.00	-
481	451681.88	2197317.20	Картометрический	1.00	-
482	451689.31	2197357.11	Картометрический	1.00	-
483	451607.18	2197379.01	Картометрический	1.00	-
484	451592.16	2197383.85	Картометрический	1.00	-
485	451547.87	2197419.79	Картометрический	1.00	-
486	451506.08	2197455.39	Картометрический	1.00	-
487	451492.55	2197464.75	Картометрический	1.00	-
488	451483.98	2197468.57	Картометрический	1.00	-
489	451463.06	2197422.86	Картометрический	1.00	-
490	451439.82	2197397.49	Картометрический	1.00	-
491	451390.24	2197412.79	Картометрический	1.00	-
492	451363.52	2197446.82	Картометрический	1.00	-
493	451349.56	2197461.40	Картометрический	1.00	-
494	451275.77	2197496.46	Картометрический	1.00	-
495	451275.28	2197520.77	Картометрический	1.00	-
496	451248.71	2197522.18	Картометрический	1.00	-
497	451221.07	2197524.60	Картометрический	1.00	-
498	451211.47	2197542.33	Картометрический	1.00	-
499	451140.63	2197545.15	Картометрический	1.00	-
500	451090.27	2197547.16	Картометрический	1.00	-
501	451085.42	2197552.23	Картометрический	1.00	-
502	451041.30	2197562.23	Картометрический	1.00	-
503	451035.55	2197551.31	Картометрический	1.00	-
504	451059.34	2197515.39	Картометрический	1.00	-
505	451058.69	2197463.90	Картометрический	1.00	-
506	451051.00	2197463.85	Картометрический	1.00	-
507	451051.05	2197458.55	Картометрический	1.00	-
508	451057.54	2197458.59	Картометрический	1.00	-
509	451057.85	2197418.40	Картометрический	1.00	-
510	451051.27	2197418.46	Картометрический	1.00	-
511	451053.75	2197327.57	Картометрический	1.00	-
512	451212.83	2197314.17	Картометрический	1.00	-
513	451261.18	2197310.02	Картометрический	1.00	-
514	451299.12	2197310.37	Картометрический	1.00	-

1	2	3	4	5	6
515	451316.63	2197307.47	Картометрический	1.00	-
516	451341.21	2197303.77	Картометрический	1.00	-
517	451397.41	2197293.19	Картометрический	1.00	-
518	451611.04	2197237.91	Картометрический	1.00	-
519	451694.31	2197215.64	Картометрический	1.00	-
475	451778.12	2197191.23	Картометрический	1.00	-
3. Сведения о характерных точках части (частей) границы объекта					
Обозначение характерных точек части границы	Координаты, м		Метод определения координат характерной точки	Средняя квадратическая погрешность положения характерной точки (Mt), м	Описание обозначения точки на местности (при наличии)
	X	Y			
1	2	3	4	5	6
Часть №					
-	-	-	-	-	-

ГРАФИЧЕСКОЕ ОПИСАНИЕ

местоположения границ
Производственная зона рабочего посёлка Таловая - П1/1

(наименование объекта, местоположение границ которого описано (далее - объект))

Раздел 1

Сведения об объекте		
№ п/п	Характеристики объекта	Описание характеристик
1	2	3
1	Местоположение объекта	Воронежская область, Таловский муниципальный район, Таловское городское поселение, рабочий посёлок Таловая
2	Площадь объекта +/- величина погрешности определения площади (P +/- Дельта P)	-
3	Иные характеристики объекта	-

Раздел 2

Сведения о местоположении границ объекта					
1. Система координат: МСК - 36, зона 2					
2. Сведения о характерных точках границ объекта					
Обозначение характерных точек границ	Координаты, м		Метод определения координат характерной точки	Средняя квадратическая погрешность положения характерной точки (Mt), м	Описание обозначения точки на местности (при наличии)
	X	Y			
1	2	3	4	5	6
1	452303.05	2194885.38	Картометрический	1.00	-
2	452312.02	2194904.22	Картометрический	1.00	-
3	452355.85	2194990.01	Картометрический	1.00	-
4	452371.66	2195023.68	Картометрический	1.00	-
5	452377.31	2195039.03	Картометрический	1.00	-
6	452368.47	2195042.56	Картометрический	1.00	-
7	452213.35	2195090.81	Картометрический	1.00	-
8	452208.90	2195076.33	Картометрический	1.00	-
9	452193.47	2195031.89	Картометрический	1.00	-
10	452184.37	2195005.66	Картометрический	1.00	-
11	452264.74	2194986.98	Картометрический	1.00	-
12	452278.77	2194983.72	Картометрический	1.00	-
13	452286.71	2194981.88	Картометрический	1.00	-
14	452266.55	2194942.10	Картометрический	1.00	-
15	452289.35	2194929.73	Картометрический	1.00	-
16	452273.63	2194900.39	Картометрический	1.00	-
17	452298.06	2194887.93	Картометрический	1.00	-
1	452303.05	2194885.38	Картометрический	1.00	-
18	452989.39	2196081.63	Картометрический	1.00	-
19	452998.85	2196104.10	Картометрический	1.00	-
20	453009.67	2196142.02	Картометрический	1.00	-
21	453025.00	2196180.54	Картометрический	1.00	-
22	453013.37	2196185.29	Картометрический	1.00	-
23	452979.21	2196201.87	Картометрический	1.00	-
24	452960.54	2196213.38	Картометрический	1.00	-
25	452946.85	2196224.40	Картометрический	1.00	-
26	452944.15	2196233.33	Картометрический	1.00	-
27	452943.83	2196236.39	Картометрический	1.00	-
28	452947.53	2196241.36	Картометрический	1.00	-
29	452950.08	2196242.26	Картометрический	1.00	-
30	452957.58	2196260.51	Картометрический	1.00	-
31	452966.86	2196283.09	Картометрический	1.00	-
32	452970.90	2196292.92	Картометрический	1.00	-
33	452978.35	2196307.34	Картометрический	1.00	-
34	452981.21	2196312.36	Картометрический	1.00	-
35	452993.71	2196313.58	Картометрический	1.00	-
36	453002.19	2196331.00	Картометрический	1.00	-
37	452925.13	2196382.35	Картометрический	1.00	-
38	452890.14	2196337.91	Картометрический	1.00	-

1	2	3	4	5	6
39	452878.44	2196307.62	Картометрический	1.00	-
40	452875.25	2196288.15	Картометрический	1.00	-
41	452873.72	2196279.04	Картометрический	1.00	-
42	452884.56	2196270.74	Картометрический	1.00	-
43	452914.82	2196250.34	Картометрический	1.00	-
44	452919.00	2196247.54	Картометрический	1.00	-
45	452912.04	2196237.87	Картометрический	1.00	-
46	452924.45	2196229.27	Картометрический	1.00	-
47	452908.31	2196207.51	Картометрический	1.00	-
48	452906.60	2196205.55	Картометрический	1.00	-
49	452894.89	2196188.59	Картометрический	1.00	-
50	452893.14	2196189.81	Картометрический	1.00	-
51	452879.08	2196169.83	Картометрический	1.00	-
52	452873.03	2196159.44	Картометрический	1.00	-
53	452967.79	2196086.30	Картометрический	1.00	-
18	452989.39	2196081.63	Картометрический	1.00	-
54	453417.73	2196467.27	Картометрический	1.00	-
55	453415.66	2196510.24	Картометрический	1.00	-
56	453395.75	2196594.60	Картометрический	1.00	-
57	453326.59	2196579.98	Картометрический	1.00	-
58	453327.40	2196573.55	Картометрический	1.00	-
59	453329.91	2196553.71	Картометрический	1.00	-
60	453279.68	2196546.19	Картометрический	1.00	-
61	453286.56	2196500.88	Картометрический	1.00	-
62	453288.93	2196501.25	Картометрический	1.00	-
63	453291.06	2196487.21	Картометрический	1.00	-
64	453286.02	2196486.44	Картометрический	1.00	-
65	453292.09	2196421.84	Картометрический	1.00	-
66	453329.74	2196426.81	Картометрический	1.00	-
67	453390.45	2196440.52	Картометрический	1.00	-
54	453417.73	2196467.27	Картометрический	1.00	-
68	453358.00	2196820.00	Картометрический	1.00	-
69	453368.00	2196845.00	Картометрический	1.00	-
70	453375.39	2196850.52	Картометрический	1.00	-
71	453387.57	2196859.62	Картометрический	1.00	-
72	453399.80	2196883.64	Картометрический	1.00	-
73	453443.66	2196997.87	Картометрический	1.00	-
74	453423.72	2197001.96	Картометрический	1.00	-
75	453422.36	2196994.23	Картометрический	1.00	-
76	453408.18	2196996.66	Картометрический	1.00	-
77	453412.13	2197019.17	Картометрический	1.00	-
78	453395.63	2197021.40	Картометрический	1.00	-
79	453392.07	2197018.23	Картометрический	1.00	-
80	453338.88	2197031.16	Картометрический	1.00	-
81	453335.32	2197015.88	Картометрический	1.00	-
82	453332.84	2197014.40	Картометрический	1.00	-
83	453294.42	2197020.86	Картометрический	1.00	-
84	453246.49	2197034.25	Картометрический	1.00	-
85	453244.28	2197035.18	Картометрический	1.00	-
86	453223.99	2196944.79	Картометрический	1.00	-
87	453221.39	2196934.08	Картометрический	1.00	-

1	2	3	4	5	6
88	453282.35	2196916.35	Картометрический	1.00	-
89	453277.61	2196890.12	Картометрический	1.00	-
90	453305.73	2196881.75	Картометрический	1.00	-
91	453297.00	2196847.00	Картометрический	1.00	-
68	453358.00	2196820.00	Картометрический	1.00	-
92	452908.91	2198657.38	Картометрический	1.00	-
93	452906.89	2198667.28	Картометрический	1.00	-
94	452896.32	2198683.23	Картометрический	1.00	-
95	452865.71	2198715.04	Картометрический	1.00	-
96	452841.25	2198734.93	Картометрический	1.00	-
97	452468.11	2198955.98	Картометрический	1.00	-
98	452100.19	2199175.47	Картометрический	1.00	-
99	452103.17	2199180.90	Картометрический	1.00	-
100	452471.19	2198961.29	Картометрический	1.00	-
101	452844.08	2198740.44	Картометрический	1.00	-
102	452867.94	2198717.48	Картометрический	1.00	-
103	452848.37	2198743.15	Картометрический	1.00	-
104	452765.14	2198861.81	Картометрический	1.00	-
105	452680.92	2198968.89	Картометрический	1.00	-
106	452662.80	2198985.14	Картометрический	1.00	-
107	452642.40	2199000.23	Картометрический	1.00	-
108	452633.29	2199005.57	Картометрический	1.00	-
109	452523.41	2199056.51	Картометрический	1.00	-
110	452452.41	2199097.03	Картометрический	1.00	-
111	452187.06	2199248.67	Картометрический	1.00	-
112	452175.88	2199252.56	Картометрический	1.00	-
113	452184.62	2199267.33	Картометрический	1.00	-
114	452032.07	2199356.38	Картометрический	1.00	-
115	451932.12	2199414.70	Картометрический	1.00	-
116	451895.33	2199419.15	Картометрический	1.00	-
117	451837.40	2199457.67	Картометрический	1.00	-
118	451740.37	2199514.58	Картометрический	1.00	-
119	451612.94	2199586.55	Картометрический	1.00	-
120	451580.14	2199605.19	Картометрический	1.00	-
121	451582.39	2199609.61	Картометрический	1.00	-
122	451539.80	2199631.92	Картометрический	1.00	-
123	451538.14	2199629.06	Картометрический	1.00	-
124	451379.84	2199718.70	Картометрический	1.00	-
125	451349.98	2199737.17	Картометрический	1.00	-
126	451327.09	2199645.17	Картометрический	1.00	-
127	451311.72	2199592.45	Картометрический	1.00	-
128	451340.72	2199571.45	Картометрический	1.00	-
129	451505.37	2199461.28	Картометрический	1.00	-
130	451570.59	2199417.64	Картометрический	1.00	-
131	451578.46	2199413.03	Картометрический	1.00	-
132	451570.94	2199211.38	Картометрический	1.00	-
133	451675.06	2199124.01	Картометрический	1.00	-
134	451693.24	2199108.93	Картометрический	1.00	-
135	451710.89	2199114.02	Картометрический	1.00	-
136	451725.22	2199118.59	Картометрический	1.00	-
137	451730.04	2199120.12	Картометрический	1.00	-
138	451762.84	2199130.54	Картометрический	1.00	-

1	2	3	4	5	6
139	451757.66	2199142.88	Картометрический	1.00	-
140	451780.14	2199167.39	Картометрический	1.00	-
141	451800.51	2199194.29	Картометрический	1.00	-
142	451856.10	2199203.15	Картометрический	1.00	-
143	451865.32	2199138.61	Картометрический	1.00	-
144	451873.72	2199133.13	Картометрический	1.00	-
145	451891.68	2199127.51	Картометрический	1.00	-
146	451909.83	2199120.08	Картометрический	1.00	-
147	451928.01	2199110.62	Картометрический	1.00	-
148	451969.18	2199086.03	Картометрический	1.00	-
149	452003.45	2199064.47	Картометрический	1.00	-
150	452020.60	2199054.42	Картометрический	1.00	-
151	452037.61	2199044.14	Картометрический	1.00	-
152	452054.81	2199034.95	Картометрический	1.00	-
153	452088.74	2199017.38	Картометрический	1.00	-
154	452094.70	2199014.29	Картометрический	1.00	-
155	452192.08	2198960.70	Картометрический	1.00	-
156	452200.17	2198955.75	Картометрический	1.00	-
157	452210.58	2198950.00	Картометрический	1.00	-
158	452220.77	2198944.11	Картометрический	1.00	-
159	452232.38	2198937.03	Картометрический	1.00	-
160	452244.85	2198928.13	Картометрический	1.00	-
161	452257.32	2198917.13	Картометрический	1.00	-
162	452261.18	2198913.09	Картометрический	1.00	-
163	452280.42	2198892.95	Картометрический	1.00	-
164	452301.37	2198870.16	Картометрический	1.00	-
165	452324.34	2198844.40	Картометрический	1.00	-
166	452348.89	2198817.57	Картометрический	1.00	-
167	452360.21	2198805.73	Картометрический	1.00	-
168	452381.18	2198782.79	Картометрический	1.00	-
169	452391.67	2198770.93	Картометрический	1.00	-
170	452424.00	2198735.55	Картометрический	1.00	-
171	452434.37	2198723.50	Картометрический	1.00	-
172	452455.65	2198699.80	Картометрический	1.00	-
173	452466.49	2198687.20	Картометрический	1.00	-
174	452488.84	2198660.73	Картометрический	1.00	-
175	452500.15	2198648.07	Картометрический	1.00	-
176	452510.67	2198634.62	Картометрический	1.00	-
177	452520.94	2198620.46	Картометрический	1.00	-
178	452531.29	2198606.63	Картометрический	1.00	-
179	452539.23	2198595.57	Картометрический	1.00	-
180	452545.72	2198585.52	Картометрический	1.00	-
181	452553.26	2198572.21	Картометрический	1.00	-
182	452558.66	2198558.25	Картометрический	1.00	-
183	452561.25	2198546.27	Картометрический	1.00	-
184	452580.53	2198542.44	Картометрический	1.00	-
185	452606.51	2198544.96	Картометрический	1.00	-
186	452657.80	2198567.89	Картометрический	1.00	-
187	452636.36	2198634.28	Картометрический	1.00	-
188	452645.74	2198644.81	Картометрический	1.00	-
189	452667.51	2198654.72	Картометрический	1.00	-
190	452707.64	2198669.86	Картометрический	1.00	-
191	452720.46	2198643.65	Картометрический	1.00	-

1	2	3	4	5	6
192	452747.52	2198652.86	Картометрический	1.00	-
193	452781.60	2198668.04	Картометрический	1.00	-
194	452770.55	2198693.57	Картометрический	1.00	-
195	452802.05	2198709.44	Картометрический	1.00	-
196	452840.80	2198684.28	Картометрический	1.00	-
197	452859.20	2198673.09	Картометрический	1.00	-
198	452878.74	2198640.80	Картометрический	1.00	-
199	452905.35	2198655.07	Картометрический	1.00	-
92	452908.91	2198657.38	Картометрический	1.00	-
200	451889.71	2198312.97	Картометрический	1.00	-
201	451885.05	2198334.11	Картометрический	1.00	-
202	451884.12	2198383.09	Картометрический	1.00	-
203	451883.99	2198428.12	Картометрический	1.00	-
204	451814.80	2198424.60	Картометрический	1.00	-
205	451809.98	2198412.21	Картометрический	1.00	-
206	451810.67	2198353.94	Картометрический	1.00	-
207	451803.75	2198342.86	Картометрический	1.00	-
208	451812.80	2198331.45	Картометрический	1.00	-
209	451827.03	2198316.79	Картометрический	1.00	-
210	451838.36	2198305.02	Картометрический	1.00	-
211	451859.72	2198307.72	Картометрический	1.00	-
212	451881.12	2198310.49	Картометрический	1.00	-
200	451889.71	2198312.97	Картометрический	1.00	-

3. Сведения о характерных точках части (частей) границы объекта					
Обозначение характерных точек части границы	Координаты, м		Метод определения координат характерной точки	Средняя квадратическая погрешность положения характерной точки (Mt), м	Описание обозначения точки на местности (при наличии)
	X	Y			
1	2	3	4	5	6
Часть №					
-	-	-	-	-	-

ГРАФИЧЕСКОЕ ОПИСАНИЕ

местоположения границ
Производственно-коммунальная зона рабочего посёлка Таловая - П2/1

(наименование объекта, местоположение границ которого описано (далее - объект))

Раздел 1

Сведения об объекте		
№ п/п	Характеристики объекта	Описание характеристик
1	2	3
1	Местоположение объекта	Воронежская область, Таловский муниципальный район, Таловское городское поселение, рабочий посёлок Таловая
2	Площадь объекта +/- величина погрешности определения площади (P +/- Дельта P)	-
3	Иные характеристики объекта	-

Раздел 2

Сведения о местоположении границ объекта					
1. Система координат: МСК - 36, зона 2					
2. Сведения о характерных точках границ объекта					
Обозначение характерных точек границ	Координаты, м		Метод определения координат характерной точки	Средняя квадратическая погрешность положения характерной точки (Mt), м	Описание обозначения точки на местности (при наличии)
	X	Y			
1	2	3	4	5	6
1	452277.37	2194745.24	Картометрический	1.00	-
2	452279.18	2194791.79	Картометрический	1.00	-
3	452278.70	2194810.01	Картометрический	1.00	-
4	452192.26	2194845.25	Картометрический	1.00	-
5	452169.54	2194859.85	Картометрический	1.00	-
6	452147.47	2194869.10	Картометрический	1.00	-
7	452075.35	2194885.27	Картометрический	1.00	-
8	452028.56	2194871.54	Картометрический	1.00	-
9	452020.27	2194856.47	Картометрический	1.00	-
10	452039.46	2194805.43	Аналитический	0.10	-
11	452044.16	2194776.83	Аналитический	0.10	-
12	452067.79	2194723.12	Картометрический	1.00	-
13	452084.07	2194725.53	Картометрический	1.00	-
14	452145.01	2194728.29	Картометрический	1.00	-
15	452167.15	2194728.94	Картометрический	1.00	-
16	452184.24	2194711.29	Картометрический	1.00	-
17	452209.58	2194709.82	Картометрический	1.00	-
18	452244.60	2194722.52	Картометрический	1.00	-
19	452263.54	2194735.92	Картометрический	1.00	-
1	452277.37	2194745.24	Картометрический	1.00	-
20	452396.06	2195107.67	Картометрический	1.00	-
21	452430.85	2195236.93	Картометрический	1.00	-
22	452406.72	2195243.84	Картометрический	1.00	-
23	452374.82	2195249.81	Картометрический	1.00	-
24	452374.60	2195258.92	Картометрический	1.00	-
25	452390.55	2195360.42	Картометрический	1.00	-
26	452311.59	2195372.88	Картометрический	1.00	-
27	452254.52	2195373.76	Картометрический	1.00	-
28	452166.72	2195355.70	Картометрический	1.00	-
29	452172.77	2195325.72	Картометрический	1.00	-
30	452176.81	2195305.78	Картометрический	1.00	-
31	452177.62	2195299.68	Картометрический	1.00	-
32	452180.51	2195274.85	Картометрический	1.00	-
33	452186.21	2195275.63	Картометрический	1.00	-
34	452188.47	2195265.62	Картометрический	1.00	-
35	452120.82	2195247.12	Картометрический	1.00	-
36	452124.88	2195230.83	Картометрический	1.00	-
37	452130.78	2195201.25	Картометрический	1.00	-
38	452121.23	2195194.44	Картометрический	1.00	-

1	2	3	4	5	6
39	452120.33	2195188.89	Картометрический	1.00	-
40	452127.72	2195149.98	Картометрический	1.00	-
41	452114.98	2195147.43	Картометрический	1.00	-
42	452118.09	2195126.80	Картометрический	1.00	-
43	452222.95	2195136.55	Картометрический	1.00	-
44	452234.66	2195140.56	Картометрический	1.00	-
20	452396.06	2195107.67	Картометрический	1.00	-
45	451964.90	2195196.84	Картометрический	1.00	-
46	451922.90	2195298.95	Картометрический	1.00	-
47	451784.56	2195243.87	Картометрический	1.00	-
48	451827.50	2195157.87	Картометрический	1.00	-
49	451864.06	2195168.24	Картометрический	1.00	-
45	451964.90	2195196.84	Картометрический	1.00	-
50	452039.44	2195400.00	Картометрический	1.00	-
51	452049.47	2195451.29	Картометрический	1.00	-
52	452051.39	2195461.10	Картометрический	1.00	-
53	452053.28	2195471.25	Картометрический	1.00	-
54	452060.72	2195518.49	Картометрический	1.00	-
55	452078.32	2195585.76	Картометрический	1.00	-
56	452080.88	2195595.09	Картометрический	1.00	-
57	452147.92	2195581.80	Картометрический	1.00	-
58	452165.26	2195673.32	Картометрический	1.00	-
59	452102.46	2195686.57	Картометрический	1.00	-
60	452105.86	2195701.38	Картометрический	1.00	-
61	452012.24	2195737.88	Картометрический	1.00	-
62	451926.83	2195772.10	Картометрический	1.00	-
63	451917.09	2195773.80	Картометрический	1.00	-
64	451958.70	2195814.05	Картометрический	1.00	-
65	451939.35	2195836.63	Картометрический	1.00	-
66	451974.89	2195869.48	Картометрический	1.00	-
67	451980.26	2195875.02	Картометрический	1.00	-
68	451897.90	2195947.98	Картометрический	1.00	-
69	451894.98	2195945.11	Картометрический	1.00	-
70	451858.56	2195915.78	Картометрический	1.00	-
71	451857.51	2195917.05	Картометрический	1.00	-
72	451832.96	2195899.27	Картометрический	1.00	-
73	451820.89	2195890.52	Картометрический	1.00	-
74	451752.41	2195836.66	Картометрический	1.00	-
75	451766.58	2195820.64	Картометрический	1.00	-
76	451778.19	2195808.19	Картометрический	1.00	-
77	451787.19	2195798.16	Картометрический	1.00	-
78	451796.37	2195781.32	Картометрический	1.00	-
79	451798.90	2195770.50	Картометрический	1.00	-
80	451790.17	2195726.95	Картометрический	1.00	-
81	451754.81	2195614.64	Картометрический	1.00	-
82	451741.26	2195582.86	Картометрический	1.00	-
83	451722.20	2195575.53	Картометрический	1.00	-
84	451655.49	2195588.81	Картометрический	1.00	-
85	451606.98	2195599.61	Картометрический	1.00	-
86	451560.13	2195610.65	Картометрический	1.00	-
87	451550.22	2195575.12	Картометрический	1.00	-

1	2	3	4	5	6
88	451553.87	2195538.07	Картометрический	1.00	-
89	451569.01	2195466.85	Картометрический	1.00	-
90	451578.31	2195455.04	Картометрический	1.00	-
91	451653.21	2195439.53	Картометрический	1.00	-
92	451692.31	2195430.46	Картометрический	1.00	-
93	451730.65	2195422.64	Картометрический	1.00	-
94	451722.45	2195394.71	Картометрический	1.00	-
95	451835.49	2195360.32	Картометрический	1.00	-
96	451883.54	2195369.08	Картометрический	1.00	-
97	451993.18	2195390.73	Картометрический	1.00	-
50	452039.44	2195400.00	Картометрический	1.00	-
98	452970.93	2195567.20	Картометрический	1.00	-
99	452989.10	2195598.12	Картометрический	1.00	-
100	452956.65	2195619.80	Картометрический	1.00	-
101	452938.96	2195626.03	Картометрический	1.00	-
102	452899.54	2195637.00	Картометрический	1.00	-
103	452885.57	2195639.16	Картометрический	1.00	-
104	452882.76	2195639.32	Картометрический	1.00	-
105	452879.71	2195639.60	Картометрический	1.00	-
106	452872.15	2195640.55	Картометрический	1.00	-
107	452867.57	2195587.18	Картометрический	1.00	-
108	452875.09	2195585.95	Картометрический	1.00	-
109	452889.81	2195582.74	Картометрический	1.00	-
110	452891.85	2195582.20	Картометрический	1.00	-
111	452904.48	2195580.20	Картометрический	1.00	-
112	452907.17	2195584.63	Картометрический	1.00	-
98	452970.93	2195567.20	Картометрический	1.00	-
113	452873.29	2196018.00	Картометрический	1.00	-
114	452864.56	2196034.08	Картометрический	1.00	-
115	452862.55	2196054.11	Картометрический	1.00	-
116	452846.62	2196068.67	Картометрический	1.00	-
117	452843.85	2196070.04	Картометрический	1.00	-
118	452843.07	2196063.68	Картометрический	1.00	-
119	452832.81	2196045.79	Аналитический	0.10	-
120	452837.07	2196044.50	Аналитический	0.10	-
121	452836.91	2196027.77	Картометрический	1.00	-
122	452863.38	2196013.29	Картометрический	1.00	-
123	452870.24	2196014.90	Картометрический	1.00	-
113	452873.29	2196018.00	Картометрический	1.00	-
124	453033.17	2196317.25	Картометрический	1.00	-
125	453040.74	2196335.49	Картометрический	1.00	-
126	453088.78	2196419.89	Картометрический	1.00	-
127	453109.07	2196466.59	Картометрический	1.00	-
128	453124.02	2196503.38	Картометрический	1.00	-
129	453126.02	2196507.47	Картометрический	1.00	-
130	453022.39	2196554.67	Картометрический	1.00	-
131	453015.97	2196542.05	Картометрический	1.00	-
132	453002.20	2196514.67	Картометрический	1.00	-
133	452969.39	2196468.03	Картометрический	1.00	-
134	452925.13	2196382.35	Картометрический	1.00	-

1	2	3	4	5	6
135	453002.19	2196331.00	Картометрический	1.00	-
136	453025.43	2196316.42	Картометрический	1.00	-
124	453033.17	2196317.25	Картометрический	1.00	-
137	453472.30	2196992.78	Картометрический	1.00	-
138	453498.96	2197136.81	Картометрический	1.00	-
139	453484.21	2197150.94	Картометрический	1.00	-
140	453436.93	2197174.67	Картометрический	1.00	-
141	453402.78	2197181.81	Картометрический	1.00	-
142	453350.75	2197201.01	Картометрический	1.00	-
143	453350.11	2197197.12	Картометрический	1.00	-
144	453338.05	2197155.05	Картометрический	1.00	-
145	453311.63	2197164.01	Картометрический	1.00	-
146	453307.01	2197148.88	Картометрический	1.00	-
147	453278.88	2197155.07	Картометрический	1.00	-
148	453270.87	2197159.06	Картометрический	1.00	-
149	453270.23	2197147.17	Картометрический	1.00	-
150	453275.63	2197145.69	Картометрический	1.00	-
151	453280.89	2197146.86	Картометрический	1.00	-
152	453331.79	2197128.26	Картометрический	1.00	-
153	453294.42	2197020.86	Картометрический	1.00	-
154	453332.84	2197014.40	Картометрический	1.00	-
155	453335.32	2197015.88	Картометрический	1.00	-
156	453338.88	2197031.16	Картометрический	1.00	-
157	453392.07	2197018.23	Картометрический	1.00	-
158	453395.63	2197021.40	Картометрический	1.00	-
159	453412.13	2197019.17	Картометрический	1.00	-
160	453408.18	2196996.66	Картометрический	1.00	-
161	453422.36	2196994.23	Картометрический	1.00	-
162	453423.72	2197001.96	Картометрический	1.00	-
163	453443.66	2196997.87	Картометрический	1.00	-
137	453472.30	2196992.78	Картометрический	1.00	-
164	453286.89	2197268.68	Аналитический	0.10	-
165	453288.35	2197286.23	Аналитический	0.10	-
166	453282.89	2197286.91	Картометрический	1.00	-
167	453283.42	2197293.25	Картометрический	1.00	-
168	453282.47	2197295.73	Картометрический	1.00	-
169	453284.54	2197305.96	Картометрический	1.00	-
170	453231.62	2197317.26	Картометрический	1.00	-
171	453233.85	2197300.34	Картометрический	1.00	-
172	453235.90	2197289.23	Аналитический	0.10	-
173	453245.71	2197266.65	Картометрический	1.00	-
174	453251.15	2197268.38	Аналитический	0.10	-
175	453265.00	2197269.13	Аналитический	0.10	-
176	453277.21	2197269.79	Аналитический	0.10	-
164	453286.89	2197268.68	Аналитический	0.10	-
177	453285.79	2197337.04	Картометрический	1.00	-
178	453290.17	2197348.00	Картометрический	1.00	-
179	453296.05	2197390.59	Картометрический	1.00	-
180	453301.90	2197389.78	Картометрический	1.00	-
181	453302.69	2197395.73	Картометрический	1.00	-

1	2	3	4	5	6
182	453309.17	2197397.82	Картометрический	1.00	-
183	453310.87	2197414.57	Картометрический	1.00	-
184	453311.06	2197416.46	Картометрический	1.00	-
185	453312.78	2197451.42	Картометрический	1.00	-
186	453319.12	2197510.49	Картометрический	1.00	-
187	453319.60	2197516.30	Картометрический	1.00	-
188	453317.00	2197516.60	Картометрический	1.00	-
189	453302.28	2197514.47	Картометрический	1.00	-
190	453280.40	2197513.12	Картометрический	1.00	-
191	453240.88	2197515.64	Картометрический	1.00	-
192	453238.84	2197515.79	Картометрический	1.00	-
193	453233.42	2197471.54	Картометрический	1.00	-
194	453227.49	2197420.25	Картометрический	1.00	-
195	453223.09	2197381.21	Картометрический	1.00	-
196	453225.04	2197355.69	Картометрический	1.00	-
197	453225.04	2197355.68	Картометрический	1.00	-
198	453227.61	2197347.61	Картометрический	1.00	-
199	453229.22	2197346.04	Картометрический	1.00	-
177	453285.79	2197337.04	Картометрический	1.00	-
200	453250.70	2197677.64	Картометрический	1.00	-
201	453255.99	2197695.06	Картометрический	1.00	-
202	453265.62	2197720.33	Картометрический	1.00	-
203	453262.87	2197720.34	Картометрический	1.00	-
204	453239.64	2197719.86	Картометрический	1.00	-
205	453234.62	2197719.79	Картометрический	1.00	-
206	453218.66	2197719.58	Картометрический	1.00	-
207	453217.29	2197678.56	Картометрический	1.00	-
208	453233.23	2197678.14	Картометрический	1.00	-
209	453238.31	2197678.01	Картометрический	1.00	-
210	453248.68	2197677.72	Картометрический	1.00	-
200	453250.70	2197677.64	Картометрический	1.00	-
211	453180.54	2197807.03	Картометрический	1.00	-
212	453193.20	2197821.79	Картометрический	1.00	-
213	453195.47	2197844.72	Картометрический	1.00	-
214	453201.77	2197941.10	Картометрический	1.00	-
215	453203.42	2197962.19	Картометрический	1.00	-
216	453205.17	2198018.68	Картометрический	1.00	-
217	453157.81	2198017.94	Картометрический	1.00	-
218	453141.30	2198018.69	Картометрический	1.00	-
219	453140.19	2198018.74	Картометрический	1.00	-
220	453130.97	2198018.79	Картометрический	1.00	-
221	453131.85	2198009.88	Картометрический	1.00	-
222	453131.26	2197997.28	Картометрический	1.00	-
223	453125.81	2197940.43	Картометрический	1.00	-
224	453125.94	2197930.13	Картометрический	1.00	-
225	453124.90	2197912.94	Картометрический	1.00	-
226	453125.19	2197893.87	Картометрический	1.00	-
227	453124.07	2197885.99	Картометрический	1.00	-

1	2	3	4	5	6
228	453135.36	2197861.39	Картометрический	1.00	-
229	453134.12	2197852.22	Картометрический	1.00	-
230	453132.66	2197841.43	Картометрический	1.00	-
231	453169.99	2197838.73	Картометрический	1.00	-
232	453179.17	2197829.46	Картометрический	1.00	-
211	453180.54	2197807.03	Картометрический	1.00	-
233	453702.04	2198447.83	Картометрический	1.00	-
234	453718.27	2198469.54	Картометрический	1.00	-
235	453594.15	2198598.48	Картометрический	1.00	-
236	453573.63	2198606.85	Картометрический	1.00	-
237	453537.03	2198553.59	Картометрический	1.00	-
238	453575.43	2198527.08	Картометрический	1.00	-
239	453605.59	2198506.52	Картометрический	1.00	-
240	453671.71	2198463.62	Картометрический	1.00	-
241	453674.90	2198461.49	Картометрический	1.00	-
233	453702.04	2198447.83	Картометрический	1.00	-
242	452551.51	2198561.67	Картометрический	1.00	-
243	452543.89	2198577.63	Картометрический	1.00	-
244	452533.82	2198593.39	Картометрический	1.00	-
245	452523.74	2198607.82	Картометрический	1.00	-
246	452514.38	2198619.94	Картометрический	1.00	-
247	452475.16	2198596.87	Картометрический	1.00	-
248	452483.63	2198579.52	Картометрический	1.00	-
249	452487.64	2198577.28	Картометрический	1.00	-
250	452486.95	2198576.89	Картометрический	1.00	-
251	452502.87	2198541.95	Картометрический	1.00	-
252	452504.50	2198539.25	Картометрический	1.00	-
253	452513.67	2198543.48	Картометрический	1.00	-
254	452542.92	2198557.29	Картометрический	1.00	-
242	452551.51	2198561.67	Картометрический	1.00	-
255	451996.47	2198605.29	Картометрический	1.00	-
256	451995.48	2198608.05	Картометрический	1.00	-
257	451981.42	2198654.56	Картометрический	1.00	-
258	451996.01	2198654.49	Картометрический	1.00	-
259	451996.41	2198740.90	Картометрический	1.00	-
260	451992.41	2198788.96	Картометрический	1.00	-
261	452018.75	2198829.97	Картометрический	1.00	-
262	452090.53	2198829.89	Картометрический	1.00	-
263	452091.43	2198854.44	Картометрический	1.00	-
264	452114.76	2198855.46	Картометрический	1.00	-
265	452109.84	2198995.77	Картометрический	1.00	-
266	452108.87	2199000.00	Картометрический	1.00	-
267	452089.62	2199010.93	Картометрический	1.00	-
268	452070.10	2199020.80	Картометрический	1.00	-
269	452050.25	2199030.31	Картометрический	1.00	-

1	2	3	4	5	6
270	452030.69	2199041.19	Картометрический	1.00	-
271	452011.55	2199053.25	Картометрический	1.00	-
272	451994.17	2199063.81	Картометрический	1.00	-
273	451959.65	2199083.40	Картометрический	1.00	-
274	451924.76	2199104.49	Картометрический	1.00	-
275	451904.85	2199114.28	Картометрический	1.00	-
276	451886.89	2199121.66	Картометрический	1.00	-
277	451866.63	2199127.26	Картометрический	1.00	-
278	451860.11	2199113.91	Картометрический	1.00	-
279	451851.11	2198995.61	Картометрический	1.00	-
280	451840.83	2198985.33	Картометрический	1.00	-
281	451872.46	2198958.84	Картометрический	1.00	-
282	451871.97	2198848.61	Картометрический	1.00	-
283	451893.54	2198849.13	Картометрический	1.00	-
284	451908.93	2198849.23	Картометрический	1.00	-
285	451909.81	2198841.95	Картометрический	1.00	-
286	451911.12	2198824.80	Картометрический	1.00	-
287	451957.93	2198828.29	Картометрический	1.00	-
288	451960.03	2198790.41	Картометрический	1.00	-
289	451924.75	2198790.54	Картометрический	1.00	-
290	451895.42	2198788.53	Картометрический	1.00	-
291	451871.69	2198787.94	Картометрический	1.00	-
292	451871.20	2198683.58	Картометрический	1.00	-
293	451892.71	2198683.83	Картометрический	1.00	-
294	451895.27	2198563.28	Картометрический	1.00	-
255	451996.47	2198605.29	Картометрический	1.00	-

3. Сведения о характерных точках части (частей) границы объекта					
Обозначение характерных точек части границы	Координаты, м		Метод определения координат характерной точки	Средняя квадратическая погрешность положения характерной точки (Mt), м	Описание обозначения точки на местности (при наличии)
	X	Y			
1	2	3	4	5	6
Часть №					
-	-	-	-	-	-

ГРАФИЧЕСКОЕ ОПИСАНИЕ

местоположения границ

Зона улиц, дорог, инженерной и транспортной инфраструктуры
рабочего посёлка Таловая - ИТ1/1

(наименование объекта, местоположение границ которого описано (далее - объект))

Раздел 1

Сведения об объекте		
№ п/п	Характеристики объекта	Описание характеристик
1	2	3
1	Местоположение объекта	Воронежская область, Таловский муниципальный район, Таловское городское поселение, рабочий посёлок Таловая
2	Площадь объекта +/- величина погрешности определения площади (P +/- Дельта P)	-
3	Иные характеристики объекта	-

Раздел 2

Сведения о местоположении границ объекта					
1. Система координат: МСК - 36, зона 2					
2. Сведения о характерных точках границ объекта					
Обозначение характерных точек границ	Координаты, м		Метод определения координат характерной точки	Средняя квадратическая погрешность положения характерной точки (M _t), м	Описание обозначения точки на местности (при наличии)
	X	Y			
1	2	3	4	5	6
1	452289.25	2194632.81	Картометрический	1.00	-
2	452292.03	2194674.01	Картометрический	1.00	-
3	452292.16	2194688.81	Картометрический	1.00	-
4	452294.34	2194691.45	Картометрический	1.00	-
5	452294.27	2194698.21	Картометрический	1.00	-
6	452292.26	2194699.82	Картометрический	1.00	-
7	452292.52	2194728.57	Картометрический	1.00	-
8	452304.17	2194782.94	Картометрический	1.00	-
9	452320.08	2194838.01	Картометрический	1.00	-
10	452328.16	2194836.00	Картометрический	1.00	-
11	452334.29	2194858.31	Картометрический	1.00	-
12	452359.76	2194940.13	Картометрический	1.00	-
13	452381.12	2194933.50	Картометрический	1.00	-
14	452515.29	2195359.74	Картометрический	1.00	-
15	452529.38	2195405.55	Картометрический	1.00	-
16	452503.24	2195409.97	Картометрический	1.00	-
17	452542.34	2195575.38	Картометрический	1.00	-
18	452586.50	2195757.84	Картометрический	1.00	-
19	452605.81	2195839.25	Картометрический	1.00	-
20	452647.64	2196018.68	Картометрический	1.00	-
21	452664.92	2196094.12	Картометрический	1.00	-
22	452672.20	2196123.72	Картометрический	1.00	-
23	452696.91	2196220.46	Картометрический	1.00	-
24	452715.38	2196295.67	Картометрический	1.00	-
25	452744.97	2196419.49	Картометрический	1.00	-
26	452738.78	2196420.68	Картометрический	1.00	-
27	452782.62	2196622.37	Картометрический	1.00	-
28	452794.59	2196671.71	Картометрический	1.00	-
29	452787.02	2196673.44	Картометрический	1.00	-
30	452782.81	2196674.40	Картометрический	1.00	-
31	452781.25	2196666.90	Картометрический	1.00	-
32	452774.18	2196631.03	Картометрический	1.00	-
33	452771.43	2196631.70	Картометрический	1.00	-
34	452770.13	2196624.91	Картометрический	1.00	-
35	452769.98	2196624.08	Картометрический	1.00	-
36	452759.40	2196625.80	Картометрический	1.00	-
37	452758.16	2196619.92	Картометрический	1.00	-
38	452757.02	2196614.86	Картометрический	1.00	-

1	2	3	4	5	6
39	452763.37	2196612.82	Картометрический	1.00	-
40	452752.29	2196563.00	Картометрический	1.00	-
41	452732.51	2196474.10	Картометрический	1.00	-
42	452731.10	2196465.46	Картометрический	1.00	-
43	452696.40	2196322.15	Картометрический	1.00	-
44	452692.48	2196305.95	Картометрический	1.00	-
45	452653.73	2196149.27	Картометрический	1.00	-
46	452650.72	2196138.47	Картометрический	1.00	-
47	452615.06	2195989.19	Картометрический	1.00	-
48	452603.59	2195950.29	Картометрический	1.00	-
49	452572.86	2195828.26	Картометрический	1.00	-
50	452554.66	2195748.86	Картометрический	1.00	-
51	452524.06	2195616.00	Картометрический	1.00	-
52	452474.03	2195411.08	Картометрический	1.00	-
53	452469.09	2195380.28	Картометрический	1.00	-
54	452458.99	2195337.10	Картометрический	1.00	-
55	452430.85	2195236.93	Картометрический	1.00	-
56	452396.06	2195107.67	Картометрический	1.00	-
57	452377.31	2195039.03	Картометрический	1.00	-
58	452371.66	2195023.68	Картометрический	1.00	-
59	452355.85	2194990.01	Картометрический	1.00	-
60	452312.02	2194904.22	Картометрический	1.00	-
61	452303.05	2194885.38	Картометрический	1.00	-
62	452298.06	2194887.93	Картометрический	1.00	-
63	452273.63	2194900.39	Картометрический	1.00	-
64	452289.35	2194929.73	Картометрический	1.00	-
65	452266.55	2194942.10	Картометрический	1.00	-
66	452286.71	2194981.88	Картометрический	1.00	-
67	452278.77	2194983.72	Картометрический	1.00	-
68	452264.74	2194986.98	Картометрический	1.00	-
69	452184.37	2195005.66	Картометрический	1.00	-
70	452181.84	2194998.39	Картометрический	1.00	-
71	452179.88	2194985.50	Картометрический	1.00	-
72	452181.02	2194969.07	Картометрический	1.00	-
73	452179.32	2194950.16	Картометрический	1.00	-
74	452182.69	2194950.72	Картометрический	1.00	-
75	452192.26	2194845.25	Картометрический	1.00	-
76	452278.70	2194810.01	Картометрический	1.00	-
77	452279.18	2194791.79	Картометрический	1.00	-
78	452277.37	2194745.24	Картометрический	1.00	-
79	452274.50	2194678.86	Картометрический	1.00	-
80	452269.96	2194645.66	Картометрический	1.00	-
81	452266.36	2194629.39	Картометрический	1.00	-
82	452284.86	2194631.39	Картометрический	1.00	-
1	452289.25	2194632.81	Картометрический	1.00	-
83	454217.86	2196767.07	Картометрический	1.00	-
84	454220.24	2196776.40	Картометрический	1.00	-
85	454225.93	2196798.66	Картометрический	1.00	-
86	454223.01	2196798.39	Картометрический	1.00	-
87	454189.03	2196795.25	Картометрический	1.00	-

1	2	3	4	5	6
88	454072.55	2196783.16	Картометрический	1.00	-
89	454064.94	2196784.09	Картометрический	1.00	-
90	454063.33	2196788.08	Картометрический	1.00	-
91	454039.17	2196786.76	Картометрический	1.00	-
92	454037.92	2196781.11	Картометрический	1.00	-
93	454031.21	2196777.74	Картометрический	1.00	-
94	453943.67	2196768.56	Картометрический	1.00	-
95	453912.94	2196765.11	Картометрический	1.00	-
96	453775.26	2196749.63	Картометрический	1.00	-
97	453683.78	2196740.02	Картометрический	1.00	-
98	453665.49	2196736.82	Картометрический	1.00	-
99	453620.12	2196722.35	Картометрический	1.00	-
100	453617.30	2196721.45	Картометрический	1.00	-
101	453555.78	2196701.84	Картометрический	1.00	-
102	453501.84	2196683.30	Картометрический	1.00	-
103	453458.72	2196666.97	Картометрический	1.00	-
104	453390.04	2196645.54	Картометрический	1.00	-
105	453365.92	2196639.20	Картометрический	1.00	-
106	453347.18	2196635.35	Картометрический	1.00	-
107	453302.95	2196632.89	Картометрический	1.00	-
108	453283.43	2196632.44	Картометрический	1.00	-
109	453270.51	2196632.35	Картометрический	1.00	-
110	453251.67	2196632.66	Картометрический	1.00	-
111	453241.53	2196632.82	Картометрический	1.00	-
112	453223.97	2196633.11	Картометрический	1.00	-
113	453210.19	2196633.34	Картометрический	1.00	-
114	453197.73	2196632.44	Картометрический	1.00	-
115	453179.60	2196631.82	Картометрический	1.00	-
116	453170.66	2196633.44	Картометрический	1.00	-
117	453165.06	2196635.34	Картометрический	1.00	-
118	453160.42	2196638.41	Картометрический	1.00	-
119	453159.48	2196641.54	Картометрический	1.00	-
120	453156.58	2196654.03	Картометрический	1.00	-
121	453156.44	2196655.63	Картометрический	1.00	-
122	453155.69	2196661.63	Картометрический	1.00	-
123	453155.98	2196669.59	Картометрический	1.00	-
124	453160.27	2196691.98	Картометрический	1.00	-
125	453161.13	2196696.07	Картометрический	1.00	-
126	453164.68	2196708.29	Картометрический	1.00	-
127	453171.03	2196730.21	Картометрический	1.00	-
128	453173.89	2196738.05	Картометрический	1.00	-
129	453179.24	2196743.39	Картометрический	1.00	-
130	453182.79	2196755.66	Картометрический	1.00	-
131	453182.01	2196766.83	Картометрический	1.00	-
132	453181.72	2196771.01	Картометрический	1.00	-
133	453192.66	2196813.57	Картометрический	1.00	-
134	453210.93	2196890.96	Картометрический	1.00	-
135	453221.39	2196934.08	Картометрический	1.00	-
136	453223.99	2196944.79	Картометрический	1.00	-
137	453244.28	2197035.18	Картометрический	1.00	-
138	453260.71	2197109.28	Картометрический	1.00	-

1	2	3	4	5	6
139	453265.03	2197136.81	Картометрический	1.00	-
140	453267.25	2197143.88	Картометрический	1.00	-
141	453270.23	2197147.17	Картометрический	1.00	-
142	453270.87	2197159.06	Картометрический	1.00	-
143	453267.18	2197162.08	Картометрический	1.00	-
144	453263.83	2197195.32	Картометрический	1.00	-
145	453262.20	2197207.04	Картометрический	1.00	-
146	453259.63	2197220.92	Картометрический	1.00	-
147	453256.80	2197232.68	Картометрический	1.00	-
148	453253.62	2197243.20	Картометрический	1.00	-
149	453252.08	2197247.98	Картометрический	1.00	-
150	453246.98	2197263.73	Картометрический	1.00	-
151	453245.71	2197266.65	Картометрический	1.00	-
152	453235.90	2197289.23	Картометрический	1.00	-
153	453233.85	2197300.34	Картометрический	1.00	-
154	453231.62	2197317.26	Картометрический	1.00	-
155	453227.80	2197346.14	Картометрический	1.00	-
156	453227.61	2197347.61	Картометрический	1.00	-
157	453225.04	2197355.68	Картометрический	1.00	-
158	453225.04	2197355.69	Картометрический	1.00	-
159	453223.09	2197381.21	Картометрический	1.00	-
160	453227.49	2197420.25	Картометрический	1.00	-
161	453233.42	2197471.54	Картометрический	1.00	-
162	453238.84	2197515.79	Картометрический	1.00	-
163	453246.03	2197574.42	Картометрический	1.00	-
164	453251.03	2197615.23	Картометрический	1.00	-
165	453258.04	2197653.81	Картометрический	1.00	-
166	453270.04	2197693.78	Картометрический	1.00	-
167	453284.58	2197734.66	Картометрический	1.00	-
168	453309.23	2197809.49	Картометрический	1.00	-
169	453312.71	2197821.38	Картометрический	1.00	-
170	453318.03	2197849.34	Картометрический	1.00	-
171	453319.72	2197881.55	Картометрический	1.00	-
172	453322.38	2197932.25	Картометрический	1.00	-
173	453324.91	2197952.90	Картометрический	1.00	-
174	453330.60	2197984.34	Картометрический	1.00	-
175	453339.20	2198017.88	Картометрический	1.00	-
176	453364.07	2198118.87	Картометрический	1.00	-
177	453390.51	2198221.19	Картометрический	1.00	-
178	453408.17	2198286.34	Картометрический	1.00	-
179	453411.00	2198296.77	Картометрический	1.00	-
180	453423.91	2198352.01	Картометрический	1.00	-
181	453430.35	2198385.06	Картометрический	1.00	-
182	453432.00	2198397.95	Картометрический	1.00	-
183	453434.17	2198421.10	Картометрический	1.00	-
184	453434.00	2198467.00	Картометрический	1.00	-
185	453442.00	2198509.00	Картометрический	1.00	-
186	453452.00	2198533.00	Картометрический	1.00	-
187	453466.00	2198611.00	Картометрический	1.00	-
188	453473.61	2198639.39	Картометрический	1.00	-
189	453473.01	2198656.23	Картометрический	1.00	-

1	2	3	4	5	6
190	453479.01	2198694.33	Картометрический	1.00	-
191	453498.92	2198788.14	Картометрический	1.00	-
192	453515.84	2198845.90	Картометрический	1.00	-
193	453542.80	2198926.43	Картометрический	1.00	-
194	453566.06	2198993.04	Картометрический	1.00	-
195	453616.08	2199113.24	Картометрический	1.00	-
196	453643.72	2199178.05	Картометрический	1.00	-
197	453747.74	2199440.16	Картометрический	1.00	-
198	453823.87	2199635.50	Картометрический	1.00	-
199	453835.49	2199659.52	Картометрический	1.00	-
200	453887.66	2199738.72	Картометрический	1.00	-
201	453899.31	2199754.10	Картометрический	1.00	-
202	453913.40	2199779.95	Картометрический	1.00	-
203	453879.76	2199795.01	Картометрический	1.00	-
204	453860.94	2199772.64	Картометрический	1.00	-
205	453794.44	2199662.15	Картометрический	1.00	-
206	453776.90	2199559.61	Картометрический	1.00	-
207	453737.23	2199469.14	Картометрический	1.00	-
208	453691.94	2199379.57	Картометрический	1.00	-
209	453650.93	2199290.45	Картометрический	1.00	-
210	453608.10	2199181.16	Картометрический	1.00	-
211	453479.42	2198796.46	Картометрический	1.00	-
212	453450.31	2198606.80	Картометрический	1.00	-
213	453430.70	2198518.72	Картометрический	1.00	-
214	453426.12	2198499.55	Картометрический	1.00	-
215	453413.30	2198442.19	Картометрический	1.00	-
216	453387.42	2198321.27	Картометрический	1.00	-
217	453400.34	2198317.81	Картометрический	1.00	-
218	453382.30	2198253.72	Картометрический	1.00	-
219	453372.76	2198211.58	Картометрический	1.00	-
220	453342.48	2198092.11	Картометрический	1.00	-
221	453331.92	2198046.34	Картометрический	1.00	-
222	453324.49	2198017.72	Картометрический	1.00	-
223	453318.07	2197986.94	Картометрический	1.00	-
224	453309.51	2197940.49	Картометрический	1.00	-
225	453304.27	2197850.43	Картометрический	1.00	-
226	453288.62	2197786.73	Картометрический	1.00	-
227	453273.36	2197740.63	Картометрический	1.00	-
228	453255.99	2197695.06	Картометрический	1.00	-
229	453250.70	2197677.64	Картометрический	1.00	-
230	453242.64	2197651.09	Картометрический	1.00	-
231	453237.49	2197617.18	Картометрический	1.00	-
232	453220.61	2197475.79	Картометрический	1.00	-
233	453213.83	2197418.26	Картометрический	1.00	-
234	453209.72	2197380.36	Картометрический	1.00	-
235	453209.72	2197350.80	Картометрический	1.00	-
236	453207.10	2197331.67	Картометрический	1.00	-
237	453219.72	2197294.82	Картометрический	1.00	-
238	453238.74	2197248.27	Картометрический	1.00	-
239	453246.25	2197214.28	Картометрический	1.00	-
240	453251.71	2197155.50	Картометрический	1.00	-

1	2	3	4	5	6
241	453251.11	2197147.16	Картометрический	1.00	-
242	453244.14	2197108.35	Картометрический	1.00	-
243	453222.14	2196995.90	Картометрический	1.00	-
244	453210.02	2196942.60	Картометрический	1.00	-
245	453177.23	2196807.89	Картометрический	1.00	-
246	453165.73	2196761.16	Картометрический	1.00	-
247	453156.98	2196728.48	Картометрический	1.00	-
248	453135.12	2196651.77	Картометрический	1.00	-
249	453135.04	2196651.25	Картометрический	1.00	-
250	453135.04	2196651.24	Картометрический	1.00	-
251	453134.16	2196645.78	Картометрический	1.00	-
252	453139.69	2196633.89	Картометрический	1.00	-
253	453148.92	2196613.89	Картометрический	1.00	-
254	453160.39	2196609.92	Картометрический	1.00	-
255	453168.70	2196611.70	Картометрический	1.00	-
256	453175.39	2196612.01	Картометрический	1.00	-
257	453194.01	2196610.66	Картометрический	1.00	-
258	453209.32	2196607.45	Картометрический	1.00	-
259	453222.85	2196606.63	Картометрический	1.00	-
260	453266.27	2196603.98	Картометрический	1.00	-
261	453269.96	2196603.76	Картометрический	1.00	-
262	453285.23	2196607.10	Картометрический	1.00	-
263	453304.97	2196608.32	Картометрический	1.00	-
264	453349.46	2196615.45	Картометрический	1.00	-
265	453380.74	2196622.29	Картометрический	1.00	-
266	453407.86	2196629.24	Картометрический	1.00	-
267	453614.15	2196702.52	Картометрический	1.00	-
268	453661.20	2196716.10	Картометрический	1.00	-
269	453671.57	2196718.73	Картометрический	1.00	-
270	453689.01	2196721.59	Картометрический	1.00	-
271	453709.50	2196724.47	Картометрический	1.00	-
272	453872.58	2196742.07	Картометрический	1.00	-
273	453942.58	2196749.62	Картометрический	1.00	-
274	454075.89	2196764.72	Картометрический	1.00	-
275	454104.14	2196767.70	Картометрический	1.00	-
276	454116.86	2196766.51	Картометрический	1.00	-
277	454121.92	2196765.38	Картометрический	1.00	-
278	454118.81	2196772.18	Картометрический	1.00	-
279	454201.66	2196780.94	Картометрический	1.00	-
280	454201.58	2196779.07	Картометрический	1.00	-
83	454217.86	2196767.07	Картометрический	1.00	-
281	453306.73	2198389.67	Картометрический	1.00	-
282	453318.69	2198430.35	Картометрический	1.00	-
283	453305.30	2198414.24	Картометрический	1.00	-
284	453276.27	2198380.94	Картометрический	1.00	-
285	453267.83	2198373.85	Картометрический	1.00	-
286	453259.46	2198370.53	Картометрический	1.00	-
287	453243.23	2198371.36	Картометрический	1.00	-
288	453224.55	2198373.41	Картометрический	1.00	-
289	453186.87	2198383.53	Картометрический	1.00	-

1	2	3	4	5	6
290	453166.77	2198385.38	Картометрический	1.00	-
291	453163.24	2198388.57	Картометрический	1.00	-
292	453161.85	2198393.08	Картометрический	1.00	-
293	453150.61	2198392.10	Картометрический	1.00	-
294	453151.10	2198388.29	Картометрический	1.00	-
295	453154.17	2198371.67	Картометрический	1.00	-
296	453159.25	2198372.39	Картометрический	1.00	-
297	453167.40	2198372.36	Картометрический	1.00	-
298	453181.18	2198370.99	Картометрический	1.00	-
299	453215.08	2198360.78	Картометрический	1.00	-
300	453235.27	2198354.78	Картометрический	1.00	-
301	453245.87	2198352.23	Картометрический	1.00	-
302	453274.87	2198356.82	Картометрический	1.00	-
303	453283.16	2198362.40	Картометрический	1.00	-
304	453288.35	2198369.21	Картометрический	1.00	-
281	453306.73	2198389.67	Картометрический	1.00	-
305	451077.70	2197046.19	Картометрический	1.00	-
306	451075.73	2197134.73	Картометрический	1.00	-
307	451083.53	2197180.62	Картометрический	1.00	-
308	451119.28	2197255.53	Картометрический	1.00	-
309	451131.22	2197267.31	Картометрический	1.00	-
310	451184.91	2197263.70	Картометрический	1.00	-
311	451203.76	2197262.23	Картометрический	1.00	-
312	451302.76	2197251.71	Картометрический	1.00	-
313	451308.76	2197251.57	Картометрический	1.00	-
314	451429.85	2197237.60	Картометрический	1.00	-
315	451601.21	2197215.37	Картометрический	1.00	-
316	451762.12	2197169.65	Картометрический	1.00	-
317	451798.55	2197160.49	Картометрический	1.00	-
318	451867.82	2197141.71	Картометрический	1.00	-
319	451930.85	2197126.68	Картометрический	1.00	-
320	451953.34	2197121.43	Картометрический	1.00	-
321	451982.58	2197117.07	Картометрический	1.00	-
322	452026.41	2197110.55	Картометрический	1.00	-
323	452090.96	2197102.36	Картометрический	1.00	-
324	452116.61	2197099.07	Картометрический	1.00	-
325	452159.00	2197094.54	Картометрический	1.00	-
326	452202.35	2197089.19	Картометрический	1.00	-
327	452281.64	2197079.45	Картометрический	1.00	-
328	452364.92	2197070.14	Картометрический	1.00	-
329	452402.71	2197065.44	Картометрический	1.00	-
330	452434.67	2197061.86	Картометрический	1.00	-
331	452438.07	2197061.48	Картометрический	1.00	-
332	452543.81	2197047.72	Картометрический	1.00	-
333	452570.52	2197041.84	Картометрический	1.00	-
334	452582.37	2197034.88	Картометрический	1.00	-
335	452587.36	2197030.25	Картометрический	1.00	-
336	452590.34	2197023.13	Картометрический	1.00	-
337	452601.64	2197025.18	Картометрический	1.00	-
338	452604.64	2197028.69	Картометрический	1.00	-

1	2	3	4	5	6
339	452607.44	2197047.46	Картометрический	1.00	-
340	452615.52	2197080.12	Картометрический	1.00	-
341	452655.04	2197180.06	Картометрический	1.00	-
342	452660.20	2197186.69	Картометрический	1.00	-
343	452660.21	2197186.71	Картометрический	1.00	-
344	452671.81	2197201.62	Картометрический	1.00	-
345	452697.71	2197222.69	Картометрический	1.00	-
346	452732.43	2197242.69	Картометрический	1.00	-
347	452751.35	2197250.87	Картометрический	1.00	-
348	452766.73	2197254.16	Картометрический	1.00	-
349	452783.33	2197254.98	Картометрический	1.00	-
350	452805.83	2197255.08	Картометрический	1.00	-
351	452820.28	2197254.00	Картометрический	1.00	-
352	452832.20	2197253.11	Картометрический	1.00	-
353	452843.51	2197252.27	Картометрический	1.00	-
354	452856.75	2197250.50	Картометрический	1.00	-
355	452890.47	2197246.00	Картометрический	1.00	-
356	452892.79	2197245.30	Картометрический	1.00	-
357	452899.35	2197243.32	Картометрический	1.00	-
358	452902.64	2197238.94	Картометрический	1.00	-
359	452902.15	2197232.25	Картометрический	1.00	-
360	452922.23	2197228.35	Картометрический	1.00	-
361	452929.78	2197265.03	Картометрический	1.00	-
362	452960.01	2197407.24	Картометрический	1.00	-
363	452966.05	2197436.51	Картометрический	1.00	-
364	452972.90	2197473.89	Картометрический	1.00	-
365	452985.95	2197470.92	Картометрический	1.00	-
366	452990.28	2197488.37	Картометрический	1.00	-
367	453001.01	2197553.09	Картометрический	1.00	-
368	453013.35	2197624.01	Картометрический	1.00	-
369	453036.59	2197763.54	Картометрический	1.00	-
370	453037.53	2197771.14	Картометрический	1.00	-
371	453067.50	2198030.19	Картометрический	1.00	-
372	453075.17	2198081.66	Картометрический	1.00	-
373	453076.97	2198098.34	Картометрический	1.00	-
374	453082.94	2198140.74	Картометрический	1.00	-
375	453099.08	2198248.19	Картометрический	1.00	-
376	453096.64	2198267.85	Картометрический	1.00	-
377	453091.86	2198286.39	Картометрический	1.00	-
378	453080.16	2198330.37	Картометрический	1.00	-
379	453079.85	2198339.36	Картометрический	1.00	-
380	453081.69	2198344.97	Картометрический	1.00	-
381	453091.42	2198351.57	Картометрический	1.00	-
382	453085.70	2198360.33	Картометрический	1.00	-
383	453053.31	2198407.07	Картометрический	1.00	-
384	453055.31	2198408.24	Картометрический	1.00	-
385	453050.65	2198416.47	Картометрический	1.00	-
386	453049.20	2198415.62	Картометрический	1.00	-
387	453044.33	2198423.69	Картометрический	1.00	-
388	452905.35	2198655.07	Картометрический	1.00	-
389	452878.74	2198640.80	Картометрический	1.00	-

1	2	3	4	5	6
390	452911.86	2198586.86	Картометрический	1.00	-
391	452987.42	2198468.13	Картометрический	1.00	-
392	453025.13	2198406.77	Картометрический	1.00	-
393	453050.01	2198371.13	Картометрический	1.00	-
394	453050.67	2198366.30	Картометрический	1.00	-
395	453050.00	2198364.43	Картометрический	1.00	-
396	453046.04	2198359.54	Картометрический	1.00	-
397	453044.09	2198357.73	Картометрический	1.00	-
398	453042.16	2198356.41	Картометрический	1.00	-
399	453039.72	2198355.29	Картометрический	1.00	-
400	453027.57	2198354.58	Картометрический	1.00	-
401	453011.42	2198354.02	Картометрический	1.00	-
402	452996.09	2198354.52	Картометрический	1.00	-
403	452976.91	2198358.01	Картометрический	1.00	-
404	452959.45	2198365.21	Картометрический	1.00	-
405	452942.64	2198373.77	Картометрический	1.00	-
406	452926.51	2198382.92	Картометрический	1.00	-
407	452910.28	2198391.82	Картометрический	1.00	-
408	452891.62	2198398.10	Картометрический	1.00	-
409	452874.13	2198401.40	Картометрический	1.00	-
410	452856.68	2198403.34	Картометрический	1.00	-
411	452803.89	2198406.11	Картометрический	1.00	-
412	452787.60	2198407.30	Картометрический	1.00	-
413	452739.37	2198409.76	Картометрический	1.00	-
414	452723.85	2198410.03	Картометрический	1.00	-
415	452707.85	2198408.90	Картометрический	1.00	-
416	452675.22	2198404.68	Картометрический	1.00	-
417	452659.06	2198401.78	Картометрический	1.00	-
418	452643.26	2198398.73	Картометрический	1.00	-
419	452627.89	2198395.44	Картометрический	1.00	-
420	452613.37	2198392.10	Картометрический	1.00	-
421	452587.89	2198386.56	Картометрический	1.00	-
422	452578.00	2198387.66	Картометрический	1.00	-
423	452572.08	2198393.50	Картометрический	1.00	-
424	452570.09	2198402.93	Картометрический	1.00	-
425	452569.32	2198416.64	Картометрический	1.00	-
426	452569.23	2198432.87	Картометрический	1.00	-
427	452568.79	2198460.20	Картометрический	1.00	-
428	452565.60	2198503.70	Картометрический	1.00	-
429	452564.40	2198520.81	Картометрический	1.00	-
430	452561.25	2198546.27	Картометрический	1.00	-
431	452558.66	2198558.25	Картометрический	1.00	-
432	452553.26	2198572.21	Картометрический	1.00	-
433	452545.72	2198585.52	Картометрический	1.00	-
434	452539.23	2198595.57	Картометрический	1.00	-
435	452531.29	2198606.63	Картометрический	1.00	-
436	452520.94	2198620.46	Картометрический	1.00	-
437	452510.67	2198634.62	Картометрический	1.00	-
438	452500.15	2198648.07	Картометрический	1.00	-
439	452488.84	2198660.73	Картометрический	1.00	-
440	452466.49	2198687.20	Картометрический	1.00	-

1	2	3	4	5	6
441	452455.65	2198699.80	Картометрический	1.00	-
442	452434.37	2198723.50	Картометрический	1.00	-
443	452424.00	2198735.55	Картометрический	1.00	-
444	452391.67	2198770.93	Картометрический	1.00	-
445	452381.18	2198782.79	Картометрический	1.00	-
446	452360.21	2198805.73	Картометрический	1.00	-
447	452348.89	2198817.57	Картометрический	1.00	-
448	452324.34	2198844.40	Картометрический	1.00	-
449	452301.37	2198870.16	Картометрический	1.00	-
450	452280.42	2198892.95	Картометрический	1.00	-
451	452261.18	2198913.09	Картометрический	1.00	-
452	452257.32	2198917.13	Картометрический	1.00	-
453	452244.85	2198928.13	Картометрический	1.00	-
454	452232.38	2198937.03	Картометрический	1.00	-
455	452220.77	2198944.11	Картометрический	1.00	-
456	452210.58	2198950.00	Картометрический	1.00	-
457	452200.17	2198955.75	Картометрический	1.00	-
458	452192.08	2198960.70	Картометрический	1.00	-
459	452094.70	2199014.29	Картометрический	1.00	-
460	452088.74	2199017.38	Картометрический	1.00	-
461	452054.81	2199034.95	Картометрический	1.00	-
462	452037.61	2199044.14	Картометрический	1.00	-
463	452020.60	2199054.42	Картометрический	1.00	-
464	452003.45	2199064.47	Картометрический	1.00	-
465	451969.18	2199086.03	Картометрический	1.00	-
466	451928.01	2199110.62	Картометрический	1.00	-
467	451909.83	2199120.08	Картометрический	1.00	-
468	451891.68	2199127.51	Картометрический	1.00	-
469	451873.72	2199133.13	Картометрический	1.00	-
470	451865.32	2199138.61	Картометрический	1.00	-
471	451856.10	2199203.15	Картометрический	1.00	-
472	451800.51	2199194.29	Картометрический	1.00	-
473	451780.14	2199167.39	Картометрический	1.00	-
474	451757.66	2199142.88	Картометрический	1.00	-
475	451762.84	2199130.54	Картометрический	1.00	-
476	451730.04	2199120.12	Картометрический	1.00	-
477	451725.22	2199118.59	Картометрический	1.00	-
478	451710.89	2199114.02	Картометрический	1.00	-
479	451693.24	2199108.93	Картометрический	1.00	-
480	451697.56	2199105.32	Картометрический	1.00	-
481	451704.21	2199099.74	Картометрический	1.00	-
482	451709.87	2199095.01	Картометрический	1.00	-
483	451779.14	2199037.01	Картометрический	1.00	-
484	451804.72	2199072.00	Картометрический	1.00	-
485	451814.89	2199110.07	Картометрический	1.00	-
486	451794.16	2199116.48	Картометрический	1.00	-
487	451793.43	2199127.41	Картометрический	1.00	-
488	451812.66	2199131.02	Картометрический	1.00	-
489	451830.65	2199132.11	Картометрический	1.00	-
490	451848.74	2199130.11	Картометрический	1.00	-
491	451866.63	2199127.26	Картометрический	1.00	-

1	2	3	4	5	6
492	451886.89	2199121.66	Картометрический	1.00	-
493	451904.85	2199114.28	Картометрический	1.00	-
494	451924.76	2199104.49	Картометрический	1.00	-
495	451959.65	2199083.40	Картометрический	1.00	-
496	451994.17	2199063.81	Картометрический	1.00	-
497	452011.55	2199053.25	Картометрический	1.00	-
498	452030.69	2199041.19	Картометрический	1.00	-
499	452050.25	2199030.31	Картометрический	1.00	-
500	452070.10	2199020.80	Картометрический	1.00	-
501	452089.62	2199010.93	Картометрический	1.00	-
502	452108.87	2199000.00	Картометрический	1.00	-
503	452128.30	2198989.24	Картометрический	1.00	-
504	452146.77	2198978.62	Картометрический	1.00	-
505	452181.62	2198959.23	Картометрический	1.00	-
506	452230.33	2198931.20	Картометрический	1.00	-
507	452245.89	2198919.51	Картометрический	1.00	-
508	452261.89	2198903.68	Картометрический	1.00	-
509	452277.18	2198886.87	Картометрический	1.00	-
510	452306.53	2198855.45	Картометрический	1.00	-
511	452319.99	2198840.13	Картометрический	1.00	-
512	452334.00	2198824.76	Картометрический	1.00	-
513	452348.94	2198809.06	Картометрический	1.00	-
514	452364.07	2198792.67	Картометрический	1.00	-
515	452378.78	2198776.13	Картометрический	1.00	-
516	452408.31	2198743.69	Картометрический	1.00	-
517	452435.77	2198712.94	Картометрический	1.00	-
518	452448.67	2198698.16	Картометрический	1.00	-
519	452462.25	2198682.95	Картометрический	1.00	-
520	452476.14	2198666.70	Картометрический	1.00	-
521	452502.25	2198635.69	Картометрический	1.00	-
522	452514.38	2198619.94	Картометрический	1.00	-
523	452523.74	2198607.82	Картометрический	1.00	-
524	452533.82	2198593.39	Картометрический	1.00	-
525	452543.89	2198577.63	Картометрический	1.00	-
526	452551.51	2198561.67	Картометрический	1.00	-
527	452555.87	2198545.34	Картометрический	1.00	-
528	452557.87	2198529.54	Картометрический	1.00	-
529	452558.92	2198518.45	Картометрический	1.00	-
530	452559.31	2198514.35	Картометрический	1.00	-
531	452561.89	2198478.92	Картометрический	1.00	-
532	452562.70	2198459.31	Картометрический	1.00	-
533	452562.87	2198449.05	Картометрический	1.00	-
534	452563.00	2198449.04	Картометрический	1.00	-
535	452563.00	2198448.80	Картометрический	1.00	-
536	452562.88	2198448.79	Картометрический	1.00	-
537	452563.33	2198422.36	Картометрический	1.00	-
538	452563.73	2198410.36	Картометрический	1.00	-
539	452564.47	2198399.41	Картометрический	1.00	-
540	452566.16	2198390.41	Картометрический	1.00	-
541	452569.50	2198383.91	Картометрический	1.00	-
542	452576.81	2198379.44	Картометрический	1.00	-

1	2	3	4	5	6
543	452590.74	2198380.85	Картометрический	1.00	-
544	452627.17	2198389.23	Картометрический	1.00	-
545	452667.73	2198397.38	Картометрический	1.00	-
546	452687.25	2198400.65	Картометрический	1.00	-
547	452706.23	2198402.74	Картометрический	1.00	-
548	452725.16	2198404.13	Картометрический	1.00	-
549	452743.26	2198403.79	Картометрический	1.00	-
550	452761.34	2198403.02	Картометрический	1.00	-
551	452818.55	2198399.51	Картометрический	1.00	-
552	452839.30	2198398.44	Картометрический	1.00	-
553	452859.46	2198396.98	Картометрический	1.00	-
554	452878.67	2198394.61	Картометрический	1.00	-
555	452897.12	2198390.22	Картометрический	1.00	-
556	452914.69	2198382.68	Картометрический	1.00	-
557	452931.89	2198372.97	Картометрический	1.00	-
558	452948.99	2198363.59	Картометрический	1.00	-
559	452966.23	2198355.12	Картометрический	1.00	-
560	452983.96	2198350.01	Картометрический	1.00	-
561	453000.06	2198348.76	Картометрический	1.00	-
562	453013.49	2198347.96	Картометрический	1.00	-
563	453041.22	2198349.34	Картометрический	1.00	-
564	453042.72	2198349.25	Картометрический	1.00	-
565	453051.47	2198349.67	Картометрический	1.00	-
566	453057.19	2198349.62	Картометрический	1.00	-
567	453062.60	2198334.54	Картометрический	1.00	-
568	453074.44	2198295.83	Картометрический	1.00	-
569	453073.91	2198253.19	Картометрический	1.00	-
570	453064.16	2198189.73	Картометрический	1.00	-
571	453061.87	2198179.67	Картометрический	1.00	-
572	453041.11	2198040.10	Картометрический	1.00	-
573	453038.68	2198026.59	Картометрический	1.00	-
574	453010.53	2197866.42	Картометрический	1.00	-
575	453008.43	2197854.04	Картометрический	1.00	-
576	453016.34	2197849.27	Картометрический	1.00	-
577	453017.94	2197844.09	Картометрический	1.00	-
578	453018.27	2197838.67	Картометрический	1.00	-
579	453000.80	2197726.12	Картометрический	1.00	-
580	452998.72	2197715.11	Картометрический	1.00	-
581	452995.02	2197712.58	Картометрический	1.00	-
582	452984.78	2197711.44	Картометрический	1.00	-
583	452978.08	2197712.48	Картометрический	1.00	-
584	452975.24	2197698.11	Картометрический	1.00	-
585	452982.34	2197696.83	Картометрический	1.00	-
586	452991.51	2197693.40	Картометрический	1.00	-
587	452994.14	2197689.90	Картометрический	1.00	-
588	452994.04	2197685.12	Картометрический	1.00	-
589	452979.34	2197597.41	Картометрический	1.00	-
590	452975.16	2197592.25	Картометрический	1.00	-
591	452966.70	2197591.95	Картометрический	1.00	-
592	452957.03	2197593.01	Картометрический	1.00	-
593	452954.62	2197578.90	Картометрический	1.00	-

1	2	3	4	5	6
594	452964.00	2197577.51	Картометрический	1.00	-
595	452972.92	2197574.43	Картометрический	1.00	-
596	452974.92	2197569.31	Картометрический	1.00	-
597	452972.24	2197550.69	Картометрический	1.00	-
598	452952.38	2197439.22	Картометрический	1.00	-
599	452950.07	2197435.68	Картометрический	1.00	-
600	452945.95	2197433.48	Картометрический	1.00	-
601	452937.57	2197432.52	Картометрический	1.00	-
602	452928.86	2197433.09	Картометрический	1.00	-
603	452926.50	2197419.34	Картометрический	1.00	-
604	452935.01	2197417.69	Картометрический	1.00	-
605	452941.74	2197414.54	Картометрический	1.00	-
606	452945.33	2197410.77	Картометрический	1.00	-
607	452945.99	2197403.10	Картометрический	1.00	-
608	452915.66	2197272.28	Картометрический	1.00	-
609	452912.11	2197266.44	Картометрический	1.00	-
610	452909.14	2197263.46	Картометрический	1.00	-
611	452901.73	2197261.21	Картометрический	1.00	-
612	452896.20	2197260.09	Картометрический	1.00	-
613	452844.50	2197264.50	Картометрический	1.00	-
614	452805.43	2197266.78	Картометрический	1.00	-
615	452782.21	2197267.15	Картометрический	1.00	-
616	452765.11	2197264.94	Картометрический	1.00	-
617	452752.79	2197261.81	Картометрический	1.00	-
618	452740.11	2197257.77	Картометрический	1.00	-
619	452719.26	2197248.43	Картометрический	1.00	-
620	452695.35	2197236.47	Картометрический	1.00	-
621	452691.22	2197237.08	Картометрический	1.00	-
622	452686.84	2197238.63	Картометрический	1.00	-
623	452683.22	2197242.27	Картометрический	1.00	-
624	452672.21	2197234.57	Картометрический	1.00	-
625	452674.87	2197231.47	Картометрический	1.00	-
626	452675.86	2197227.38	Картометрический	1.00	-
627	452675.44	2197222.17	Картометрический	1.00	-
628	452665.23	2197209.66	Картометрический	1.00	-
629	452645.20	2197185.59	Картометрический	1.00	-
630	452631.32	2197161.18	Картометрический	1.00	-
631	452623.01	2197143.30	Картометрический	1.00	-
632	452594.46	2197068.59	Картометрический	1.00	-
633	452591.78	2197063.43	Картометрический	1.00	-
634	452585.76	2197057.30	Картометрический	1.00	-
635	452573.72	2197056.01	Картометрический	1.00	-
636	452570.03	2197056.51	Картометрический	1.00	-
637	452567.85	2197056.90	Картометрический	1.00	-
638	452529.83	2197062.54	Картометрический	1.00	-
639	452529.02	2197062.54	Картометрический	1.00	-
640	452522.41	2197063.57	Картометрический	1.00	-
641	452507.39	2197065.90	Картометрический	1.00	-
642	452437.15	2197075.23	Картометрический	1.00	-
643	452418.09	2197077.51	Картометрический	1.00	-
644	452416.17	2197077.68	Картометрический	1.00	-

1	2	3	4	5	6
645	452415.03	2197077.75	Картометрический	1.00	-
646	452413.11	2197077.92	Картометрический	1.00	-
647	452349.07	2197085.45	Картометрический	1.00	-
648	452348.46	2197085.51	Картометрический	1.00	-
649	452304.61	2197090.65	Картометрический	1.00	-
650	452302.48	2197090.84	Картометрический	1.00	-
651	452281.24	2197093.39	Картометрический	1.00	-
652	452261.17	2197096.35	Картометрический	1.00	-
653	452255.02	2197097.00	Картометрический	1.00	-
654	452252.73	2197097.40	Картометрический	1.00	-
655	452215.60	2197101.63	Картометрический	1.00	-
656	452213.33	2197101.83	Картометрический	1.00	-
657	452170.21	2197107.13	Картометрический	1.00	-
658	452167.88	2197107.33	Картометрический	1.00	-
659	452123.10	2197112.65	Картометрический	1.00	-
660	452120.83	2197112.85	Картометрический	1.00	-
661	452113.16	2197113.78	Картометрический	1.00	-
662	452059.68	2197119.53	Картометрический	1.00	-
663	452017.75	2197125.65	Картометрический	1.00	-
664	451969.03	2197133.51	Картометрический	1.00	-
665	451963.06	2197134.64	Картометрический	1.00	-
666	451928.16	2197142.39	Картометрический	1.00	-
667	451867.03	2197157.72	Картометрический	1.00	-
668	451798.07	2197175.78	Картометрический	1.00	-
669	451778.12	2197191.23	Картометрический	1.00	-
670	451694.31	2197215.64	Картометрический	1.00	-
671	451611.04	2197237.91	Картометрический	1.00	-
672	451397.41	2197293.19	Картометрический	1.00	-
673	451341.21	2197303.77	Картометрический	1.00	-
674	451316.63	2197307.47	Картометрический	1.00	-
675	451299.12	2197310.37	Картометрический	1.00	-
676	451261.18	2197310.02	Картометрический	1.00	-
677	451212.83	2197314.17	Картометрический	1.00	-
678	451053.75	2197327.57	Картометрический	1.00	-
679	450946.77	2197330.57	Картометрический	1.00	-
680	450911.42	2197338.22	Картометрический	1.00	-
681	450887.04	2197348.96	Картометрический	1.00	-
682	450869.22	2197367.74	Картометрический	1.00	-
683	450950.42	2197364.86	Картометрический	1.00	-
684	450957.86	2197474.32	Картометрический	1.00	-
685	450963.25	2197516.60	Картометрический	1.00	-
686	450965.05	2197530.66	Картометрический	1.00	-
687	450970.83	2197532.81	Картометрический	1.00	-
688	450970.80	2197582.34	Картометрический	1.00	-
689	450915.84	2197593.95	Картометрический	1.00	-
690	450891.75	2197593.86	Картометрический	1.00	-
691	450880.47	2197590.98	Картометрический	1.00	-
692	450878.70	2197570.04	Картометрический	1.00	-
693	450873.84	2197512.40	Картометрический	1.00	-
694	450871.42	2197483.82	Картометрический	1.00	-
695	450869.24	2197457.95	Картометрический	1.00	-

1	2	3	4	5	6
696	450869.21	2197392.51	Картометрический	1.00	-
697	450869.20	2197367.75	Картометрический	1.00	-
698	450869.18	2197325.93	Картометрический	1.00	-
699	450864.07	2197280.62	Картометрический	1.00	-
700	450894.86	2197298.92	Картометрический	1.00	-
701	450917.10	2197305.67	Картометрический	1.00	-
702	450949.63	2197310.02	Картометрический	1.00	-
703	451002.82	2197307.17	Картометрический	1.00	-
704	451003.08	2197245.41	Картометрический	1.00	-
705	450868.26	2197249.16	Картометрический	1.00	-
706	450860.59	2197249.50	Картометрический	1.00	-
707	450850.77	2197161.25	Картометрический	1.00	-
708	450862.89	2197058.23	Картометрический	1.00	-
709	450857.93	2197028.38	Картометрический	1.00	-
710	450854.13	2197005.70	Картометрический	1.00	-
711	450874.04	2197014.75	Картометрический	1.00	-
712	451014.61	2197039.01	Картометрический	1.00	-
305	451077.70	2197046.19	Картометрический	1.00	-
713	451907.59	2198275.18	Картометрический	1.00	-
714	451889.71	2198312.97	Картометрический	1.00	-
715	451881.12	2198310.49	Аналитический	0.10	-
716	451859.72	2198307.72	Аналитический	0.10	-
717	451838.36	2198305.02	Картометрический	1.00	-
718	451823.49	2198291.49	Картометрический	1.00	-
719	451848.70	2198251.90	Картометрический	1.00	-
720	451856.56	2198240.96	Картометрический	1.00	-
713	451907.59	2198275.18	Картометрический	1.00	-
721	450898.82	2197722.61	Картометрический	1.00	-
722	450901.44	2197858.01	Картометрический	1.00	-
723	450901.46	2197860.60	Картометрический	1.00	-
724	450875.33	2197857.09	Картометрический	1.00	-
725	450869.94	2197856.79	Картометрический	1.00	-
726	450870.91	2197849.89	Картометрический	1.00	-
727	450873.10	2197777.23	Картометрический	1.00	-
728	450873.79	2197752.71	Картометрический	1.00	-
729	450875.02	2197724.10	Картометрический	1.00	-
721	450898.82	2197722.61	Картометрический	1.00	-
730	451132.77	2196156.68	Картометрический	1.00	-
731	451111.63	2196154.52	Картометрический	1.00	-
732	451112.21	2196145.84	Картометрический	1.00	-
733	451134.11	2196147.35	Картометрический	1.00	-
730	451132.77	2196156.68	Картометрический	1.00	-

3. Сведения о характерных точках части (частей) границы объекта					
Обозначение характерных точек части границы	Координаты, м		Метод определения координат характерной точки	Средняя квадратическая погрешность положения характерной точки (Mt), м	Описание обозначения точки на местности (при наличии)
	X	Y			
1	2	3	4	5	6
Часть №					
-	-	-	-	-	-

ГРАФИЧЕСКОЕ ОПИСАНИЕ

местоположения границ

Зона сельскохозяйственного использования в границах населенного пункта рабочего посёлка Таловая - СХ1/1

(наименование объекта, местоположение границ которого описано (далее - объект))

Раздел 1

Сведения об объекте		
№ п/п	Характеристики объекта	Описание характеристик
1	2	3
1	Местоположение объекта	Воронежская область, Таловский муниципальный район, Таловское городское поселение, рабочий посёлок Таловая
2	Площадь объекта +/- величина погрешности определения площади (Р +/- Дельта Р)	-
3	Иные характеристики объекта	-

Раздел 2

Сведения о местоположении границ объекта					
1. Система координат: МСК - 36, зона 2					
2. Сведения о характерных точках границ объекта					
Обозначение характерных точек границ	Координаты, м		Метод определения координат характерной точки	Средняя квадратическая погрешность положения характерной точки (Mt), м	Описание обозначения точки на местности (при наличии)
	X	Y			
1	2	3	4	5	6
1	452078.57	2194575.50	Картометрический	1.00	-
2	452085.73	2194624.65	Картометрический	1.00	-
3	452124.77	2194613.19	Картометрический	1.00	-
4	452258.01	2194628.46	Картометрический	1.00	-
5	452266.36	2194629.39	Картометрический	1.00	-
6	452269.96	2194645.66	Картометрический	1.00	-
7	452274.50	2194678.86	Картометрический	1.00	-
8	452277.37	2194745.24	Картометрический	1.00	-
9	452263.54	2194735.92	Картометрический	1.00	-
10	452244.60	2194722.52	Картометрический	1.00	-
11	452209.58	2194709.82	Картометрический	1.00	-
12	452184.24	2194711.29	Картометрический	1.00	-
13	452167.15	2194728.94	Картометрический	1.00	-
14	452145.01	2194728.29	Картометрический	1.00	-
15	452084.07	2194725.53	Картометрический	1.00	-
16	452067.79	2194723.12	Картометрический	1.00	-
17	452044.16	2194776.83	Картометрический	1.00	-
18	452039.46	2194805.43	Картометрический	1.00	-
19	452020.27	2194856.47	Картометрический	1.00	-
20	452000.00	2194875.66	Картометрический	1.00	-
21	451975.93	2194891.95	Картометрический	1.00	-
22	451965.65	2194907.01	Картометрический	1.00	-
23	451934.43	2194925.00	Картометрический	1.00	-
24	451904.49	2194988.77	Картометрический	1.00	-
25	451890.66	2195045.64	Картометрический	1.00	-
26	451864.06	2195168.24	Картометрический	1.00	-
27	451827.50	2195157.87	Картометрический	1.00	-
28	451784.56	2195243.87	Картометрический	1.00	-
29	451922.90	2195298.95	Картометрический	1.00	-
30	452017.77	2195319.08	Картометрический	1.00	-
31	452166.72	2195355.70	Картометрический	1.00	-
32	452254.52	2195373.76	Картометрический	1.00	-
33	452311.59	2195372.88	Картометрический	1.00	-
34	452390.55	2195360.42	Картометрический	1.00	-
35	452458.99	2195337.10	Картометрический	1.00	-
36	452469.09	2195380.28	Картометрический	1.00	-
37	452474.03	2195411.08	Картометрический	1.00	-
38	452407.07	2195430.82	Картометрический	1.00	-
39	452389.43	2195436.63	Картометрический	1.00	-
40	452406.44	2195494.95	Картометрический	1.00	-

1	2	3	4	5	6
41	452410.76	2195508.68	Картометрический	1.00	-
42	452412.20	2195513.81	Картометрический	1.00	-
43	452371.41	2195528.84	Картометрический	1.00	-
44	452375.63	2195566.68	Картометрический	1.00	-
45	452325.75	2195582.47	Картометрический	1.00	-
46	452298.23	2195508.69	Картометрический	1.00	-
47	452277.70	2195458.91	Картометрический	1.00	-
48	452186.27	2195470.91	Картометрический	1.00	-
49	452125.60	2195488.13	Картометрический	1.00	-
50	452087.90	2195474.14	Картометрический	1.00	-
51	452053.28	2195471.25	Картометрический	1.00	-
52	452051.39	2195461.10	Картометрический	1.00	-
53	452049.47	2195451.29	Картометрический	1.00	-
54	452039.44	2195400.00	Картометрический	1.00	-
55	451993.18	2195390.73	Картометрический	1.00	-
56	451883.54	2195369.08	Картометрический	1.00	-
57	451835.49	2195360.32	Картометрический	1.00	-
58	451722.45	2195394.71	Картометрический	1.00	-
59	451730.65	2195422.64	Картометрический	1.00	-
60	451692.31	2195430.46	Картометрический	1.00	-
61	451653.21	2195439.53	Картометрический	1.00	-
62	451578.31	2195455.04	Картометрический	1.00	-
63	451569.01	2195466.85	Картометрический	1.00	-
64	451553.87	2195538.07	Картометрический	1.00	-
65	451550.22	2195575.12	Картометрический	1.00	-
66	451560.13	2195610.65	Картометрический	1.00	-
67	451533.24	2195619.77	Картометрический	1.00	-
68	451498.62	2195643.53	Картометрический	1.00	-
69	451490.12	2195651.18	Картометрический	1.00	-
70	451312.07	2195817.91	Картометрический	1.00	-
71	451301.57	2195686.30	Картометрический	1.00	-
72	451365.43	2195644.63	Картометрический	1.00	-
73	451359.01	2195605.64	Картометрический	1.00	-
74	451358.49	2195570.10	Картометрический	1.00	-
75	451370.59	2195543.15	Картометрический	1.00	-
76	451423.82	2195490.31	Картометрический	1.00	-
77	451442.26	2195468.92	Картометрический	1.00	-
78	451472.78	2195445.02	Картометрический	1.00	-
79	451586.38	2195413.55	Картометрический	1.00	-
80	451668.15	2195405.76	Картометрический	1.00	-
81	451704.99	2195392.09	Картометрический	1.00	-
82	451721.35	2195367.64	Картометрический	1.00	-
83	451722.46	2195294.29	Картометрический	1.00	-
84	451707.47	2195256.54	Картометрический	1.00	-
85	451749.32	2195135.58	Картометрический	1.00	-
86	451847.31	2194843.66	Картометрический	1.00	-
87	451998.78	2194784.54	Картометрический	1.00	-
88	451997.31	2194576.38	Картометрический	1.00	-
1	452078.57	2194575.50	Картометрический	1.00	-
89	452943.20	2195096.20	Картометрический	1.00	-
90	452991.96	2195182.37	Картометрический	1.00	-
91	453010.10	2195239.56	Картометрический	1.00	-

1	2	3	4	5	6
92	453031.94	2195299.42	Картометрический	1.00	-
93	453045.65	2195346.22	Картометрический	1.00	-
94	453065.71	2195372.87	Картометрический	1.00	-
95	453098.12	2195389.30	Картометрический	1.00	-
96	453151.93	2195452.68	Картометрический	1.00	-
97	453155.97	2195475.45	Картометрический	1.00	-
98	453138.02	2195501.90	Картометрический	1.00	-
99	453034.99	2195351.90	Картометрический	1.00	-
100	452936.25	2195417.86	Картометрический	1.00	-
101	452898.67	2195428.57	Картометрический	1.00	-
102	452892.25	2195410.10	Картометрический	1.00	-
103	452836.52	2195435.01	Картометрический	1.00	-
104	452830.28	2195438.61	Картометрический	1.00	-
105	452797.79	2195347.51	Картометрический	1.00	-
106	452788.08	2195326.22	Картометрический	1.00	-
107	452796.45	2195321.41	Картометрический	1.00	-
108	452842.43	2195294.97	Картометрический	1.00	-
109	452849.73	2195312.02	Картометрический	1.00	-
110	452949.36	2195263.61	Картометрический	1.00	-
111	452945.32	2195253.61	Картометрический	1.00	-
112	452937.29	2195213.13	Картометрический	1.00	-
113	452917.14	2195189.21	Картометрический	1.00	-
114	452886.93	2195162.38	Картометрический	1.00	-
115	452894.60	2195153.56	Картометрический	1.00	-
116	452902.43	2195145.79	Картометрический	1.00	-
117	452924.41	2195120.16	Картометрический	1.00	-
89	452943.20	2195096.20	Картометрический	1.00	-
118	453044.23	2195526.07	Картометрический	1.00	-
119	453065.14	2195547.39	Картометрический	1.00	-
120	452989.10	2195598.12	Картометрический	1.00	-
121	452970.93	2195567.20	Картометрический	1.00	-
118	453044.23	2195526.07	Картометрический	1.00	-
122	453097.32	2195764.77	Картометрический	1.00	-
123	453128.96	2195796.26	Картометрический	1.00	-
124	453117.50	2195808.87	Картометрический	1.00	-
125	453050.35	2195817.51	Картометрический	1.00	-
126	453030.89	2195828.32	Картометрический	1.00	-
127	453000.92	2195857.28	Картометрический	1.00	-
128	452986.43	2195882.01	Картометрический	1.00	-
129	452978.35	2195879.11	Картометрический	1.00	-
130	452966.64	2195793.86	Картометрический	1.00	-
131	452960.73	2195793.80	Картометрический	1.00	-
132	452944.85	2195725.52	Картометрический	1.00	-
133	452947.31	2195719.91	Картометрический	1.00	-
134	452984.75	2195735.26	Картометрический	1.00	-
135	453080.28	2195760.30	Картометрический	1.00	-
122	453097.32	2195764.77	Картометрический	1.00	-
136	453050.57	2196171.80	Картометрический	1.00	-
137	453073.91	2196219.30	Картометрический	1.00	-
138	453074.72	2196226.04	Картометрический	1.00	-

1	2	3	4	5	6
139	453033.03	2196290.64	Картометрический	1.00	-
140	453031.30	2196304.38	Картометрический	1.00	-
141	453033.17	2196317.25	Картометрический	1.00	-
142	453025.43	2196316.42	Картометрический	1.00	-
143	453023.49	2196303.03	Картометрический	1.00	-
144	453025.29	2196288.73	Картометрический	1.00	-
145	453036.26	2196263.64	Картометрический	1.00	-
146	453041.00	2196246.37	Картометрический	1.00	-
147	453040.90	2196228.82	Картометрический	1.00	-
148	453037.13	2196212.09	Картометрический	1.00	-
149	453026.54	2196184.42	Картометрический	1.00	-
136	453050.57	2196171.80	Картометрический	1.00	-
150	452550.21	2196339.40	Картометрический	1.00	-
151	452558.92	2196408.35	Картометрический	1.00	-
152	452563.96	2196451.54	Картометрический	1.00	-
153	452566.12	2196491.00	Картометрический	1.00	-
154	452574.28	2196509.91	Картометрический	1.00	-
155	452550.84	2196527.51	Картометрический	1.00	-
156	452528.86	2196535.40	Картометрический	1.00	-
157	452516.03	2196531.86	Картометрический	1.00	-
158	452502.95	2196516.80	Картометрический	1.00	-
159	452486.47	2196486.39	Картометрический	1.00	-
160	452467.23	2196450.00	Картометрический	1.00	-
161	452455.88	2196419.39	Картометрический	1.00	-
162	452451.62	2196390.92	Картометрический	1.00	-
163	452443.68	2196362.44	Картометрический	1.00	-
164	452498.50	2196346.95	Картометрический	1.00	-
150	452550.21	2196339.40	Картометрический	1.00	-
165	452910.48	2196388.57	Картометрический	1.00	-
166	452965.35	2196470.58	Картометрический	1.00	-
167	452969.39	2196468.03	Картометрический	1.00	-
168	453002.20	2196514.67	Картометрический	1.00	-
169	453015.97	2196542.05	Картометрический	1.00	-
170	453022.39	2196554.67	Картометрический	1.00	-
171	453040.76	2196595.74	Картометрический	1.00	-
172	453055.80	2196593.18	Картометрический	1.00	-
173	453081.52	2196657.17	Картометрический	1.00	-
174	453030.68	2196666.17	Картометрический	1.00	-
175	453018.24	2196668.98	Картометрический	1.00	-
176	452992.55	2196592.04	Картометрический	1.00	-
177	452905.15	2196390.58	Картометрический	1.00	-
165	452910.48	2196388.57	Картометрический	1.00	-
178	453896.23	2196648.11	Картометрический	1.00	-
179	453872.58	2196742.07	Картометрический	1.00	-
180	453709.50	2196724.47	Картометрический	1.00	-
181	453689.01	2196721.59	Картометрический	1.00	-
182	453671.57	2196718.73	Картометрический	1.00	-
183	453661.20	2196716.10	Картометрический	1.00	-
184	453614.15	2196702.52	Картометрический	1.00	-
185	453407.86	2196629.24	Картометрический	1.00	-

1	2	3	4	5	6
186	453380.74	2196622.29	Картометрический	1.00	-
187	453349.46	2196615.45	Картометрический	1.00	-
188	453304.97	2196608.32	Картометрический	1.00	-
189	453285.23	2196607.10	Картометрический	1.00	-
190	453269.96	2196603.76	Картометрический	1.00	-
191	453266.27	2196603.98	Картометрический	1.00	-
192	453222.85	2196606.63	Картометрический	1.00	-
193	453209.32	2196607.45	Картометрический	1.00	-
194	453194.01	2196610.66	Картометрический	1.00	-
195	453175.39	2196612.01	Картометрический	1.00	-
196	453168.70	2196611.70	Картометрический	1.00	-
197	453160.39	2196609.92	Картометрический	1.00	-
198	453158.94	2196605.91	Картометрический	1.00	-
199	453156.35	2196581.26	Картометрический	1.00	-
200	453152.81	2196564.39	Картометрический	1.00	-
201	453136.93	2196529.78	Картометрический	1.00	-
202	453126.02	2196507.47	Картометрический	1.00	-
203	453124.02	2196503.38	Картометрический	1.00	-
204	453109.07	2196466.59	Картометрический	1.00	-
205	453088.78	2196419.89	Картометрический	1.00	-
206	453134.83	2196440.24	Картометрический	1.00	-
207	453183.32	2196461.64	Картометрический	1.00	-
208	453176.39	2196490.08	Картометрический	1.00	-
209	453198.85	2196510.03	Картометрический	1.00	-
210	453239.14	2196543.73	Картометрический	1.00	-
211	453266.64	2196576.46	Картометрический	1.00	-
212	453326.59	2196579.98	Картометрический	1.00	-
213	453395.75	2196594.60	Картометрический	1.00	-
214	453415.66	2196510.24	Картометрический	1.00	-
215	453417.73	2196467.27	Картометрический	1.00	-
216	453454.28	2196379.54	Картометрический	1.00	-
217	453460.31	2196373.53	Картометрический	1.00	-
218	453469.58	2196388.90	Картометрический	1.00	-
219	453481.80	2196411.06	Картометрический	1.00	-
220	453506.69	2196428.42	Картометрический	1.00	-
221	453511.59	2196432.03	Картометрический	1.00	-
222	453533.20	2196447.20	Картометрический	1.00	-
223	453550.90	2196457.50	Картометрический	1.00	-
224	453603.05	2196492.71	Картометрический	1.00	-
225	453629.86	2196509.07	Картометрический	1.00	-
226	453661.19	2196569.62	Картометрический	1.00	-
227	453688.55	2196597.92	Картометрический	1.00	-
228	453686.10	2196712.14	Картометрический	1.00	-
229	453692.11	2196712.28	Картометрический	1.00	-
230	453694.61	2196595.55	Картометрический	1.00	-
231	453666.11	2196566.07	Картометрический	1.00	-
232	453639.84	2196515.22	Картометрический	1.00	-
233	453711.62	2196558.94	Картометрический	1.00	-
234	453808.56	2196601.36	Картометрический	1.00	-
178	453896.23	2196648.11	Картометрический	1.00	-
235	454126.75	2196698.45	Картометрический	1.00	-
236	454121.92	2196765.38	Картометрический	1.00	-

1	2	3	4	5	6
237	454116.86	2196766.51	Картометрический	1.00	-
238	454104.14	2196767.70	Картометрический	1.00	-
239	454075.89	2196764.72	Картометрический	1.00	-
240	454084.68	2196717.29	Картометрический	1.00	-
241	454106.74	2196707.41	Картометрический	1.00	-
235	454126.75	2196698.45	Картометрический	1.00	-
242	453870.39	2197041.50	Картометрический	1.00	-
243	453883.17	2197085.28	Картометрический	1.00	-
244	453916.37	2197079.29	Картометрический	1.00	-
245	453953.08	2197072.67	Картометрический	1.00	-
246	453970.40	2197135.17	Картометрический	1.00	-
247	453994.06	2197224.12	Картометрический	1.00	-
248	453790.27	2197323.46	Картометрический	1.00	-
249	453732.12	2197495.76	Картометрический	1.00	-
250	453643.02	2197622.00	Картометрический	1.00	-
251	453556.05	2197628.97	Картометрический	1.00	-
252	453682.61	2197942.78	Картометрический	1.00	-
253	453610.71	2198090.31	Картометрический	1.00	-
254	453759.92	2198222.10	Картометрический	1.00	-
255	453770.70	2198291.95	Картометрический	1.00	-
256	453774.37	2198413.93	Картометрический	1.00	-
257	453766.18	2198422.05	Картометрический	1.00	-
258	453718.27	2198469.54	Картометрический	1.00	-
259	453702.04	2198447.83	Картометрический	1.00	-
260	453691.97	2198427.88	Картометрический	1.00	-
261	453648.59	2198365.13	Картометрический	1.00	-
262	453639.09	2198356.83	Картометрический	1.00	-
263	453632.06	2198361.62	Картометрический	1.00	-
264	453628.68	2198363.59	Картометрический	1.00	-
265	453617.62	2198345.23	Картометрический	1.00	-
266	453611.89	2198348.63	Картометрический	1.00	-
267	453582.86	2198309.75	Картометрический	1.00	-
268	453576.84	2198305.26	Картометрический	1.00	-
269	453497.70	2198282.97	Картометрический	1.00	-
270	453433.58	2198162.90	Картометрический	1.00	-
271	453449.82	2198122.13	Картометрический	1.00	-
272	453434.13	2197936.09	Картометрический	1.00	-
273	453423.79	2197907.16	Картометрический	1.00	-
274	453338.69	2197669.05	Картометрический	1.00	-
275	453321.86	2197621.96	Картометрический	1.00	-
276	453289.68	2197622.98	Картометрический	1.00	-
277	453284.51	2197607.17	Картометрический	1.00	-
278	453261.29	2197610.31	Картометрический	1.00	-
279	453255.42	2197548.96	Картометрический	1.00	-
280	453300.25	2197544.48	Картометрический	1.00	-
281	453303.03	2197533.44	Картометрический	1.00	-
282	453310.85	2197532.58	Картометрический	1.00	-
283	453311.04	2197526.51	Картометрический	1.00	-
284	453320.32	2197524.98	Картометрический	1.00	-
285	453319.60	2197516.30	Картометрический	1.00	-
286	453319.12	2197510.49	Картометрический	1.00	-
287	453312.78	2197451.42	Картометрический	1.00	-

1	2	3	4	5	6
288	453311.06	2197416.46	Картометрический	1.00	-
289	453310.87	2197414.57	Картометрический	1.00	-
290	453309.17	2197397.82	Картометрический	1.00	-
291	453302.69	2197395.73	Картометрический	1.00	-
292	453301.90	2197389.78	Картометрический	1.00	-
293	453296.05	2197390.59	Картометрический	1.00	-
294	453290.17	2197348.00	Картометрический	1.00	-
295	453285.79	2197337.04	Картометрический	1.00	-
296	453229.22	2197346.04	Картометрический	1.00	-
297	453227.61	2197347.61	Картометрический	1.00	-
298	453227.80	2197346.14	Картометрический	1.00	-
299	453231.62	2197317.26	Картометрический	1.00	-
300	453284.54	2197305.96	Картометрический	1.00	-
301	453282.47	2197295.73	Картометрический	1.00	-
302	453283.42	2197293.25	Картометрический	1.00	-
303	453282.89	2197286.91	Картометрический	1.00	-
304	453288.35	2197286.23	Картометрический	1.00	-
305	453286.89	2197268.68	Картометрический	1.00	-
306	453284.03	2197250.91	Картометрический	1.00	-
307	453258.38	2197249.10	Картометрический	1.00	-
308	453252.08	2197247.98	Картометрический	1.00	-
309	453253.62	2197243.20	Картометрический	1.00	-
310	453256.80	2197232.68	Картометрический	1.00	-
311	453259.63	2197220.92	Картометрический	1.00	-
312	453262.20	2197207.04	Картометрический	1.00	-
313	453266.85	2197205.22	Картометрический	1.00	-
314	453315.79	2197213.91	Картометрический	1.00	-
315	453350.75	2197201.01	Картометрический	1.00	-
316	453402.78	2197181.81	Картометрический	1.00	-
317	453436.93	2197174.67	Картометрический	1.00	-
318	453484.21	2197150.94	Картометрический	1.00	-
319	453498.96	2197136.81	Картометрический	1.00	-
320	453472.30	2196992.78	Картометрический	1.00	-
321	453443.66	2196997.87	Картометрический	1.00	-
322	453399.80	2196883.64	Картометрический	1.00	-
323	453387.57	2196859.62	Картометрический	1.00	-
324	453375.39	2196850.52	Картометрический	1.00	-
325	453368.00	2196845.00	Картометрический	1.00	-
326	453358.00	2196820.00	Картометрический	1.00	-
327	453360.38	2196818.91	Картометрический	1.00	-
328	453373.03	2196811.97	Картометрический	1.00	-
329	453376.45	2196817.35	Картометрический	1.00	-
330	453379.98	2196821.40	Картометрический	1.00	-
331	453384.43	2196825.02	Картометрический	1.00	-
332	453388.27	2196827.20	Картометрический	1.00	-
333	453391.80	2196827.20	Картометрический	1.00	-
334	453394.49	2196829.17	Картометрический	1.00	-
335	453396.98	2196832.39	Картометрический	1.00	-
336	453398.96	2196836.95	Картометрический	1.00	-
337	453400.83	2196839.03	Картометрический	1.00	-
338	453403.94	2196841.62	Картометрический	1.00	-
339	453407.36	2196843.17	Картометрический	1.00	-
340	453414.93	2196844.32	Картометрический	1.00	-

1	2	3	4	5	6
341	453420.63	2196846.08	Картометрический	1.00	-
342	453432.14	2196852.72	Картометрический	1.00	-
343	453440.64	2196859.14	Картометрический	1.00	-
344	453444.59	2196862.67	Картометрический	1.00	-
345	453451.64	2196866.82	Картометрический	1.00	-
346	453459.31	2196867.24	Картометрический	1.00	-
347	453468.54	2196869.51	Картометрический	1.00	-
348	453473.52	2196871.90	Картометрический	1.00	-
349	453483.78	2196878.64	Картометрический	1.00	-
350	453491.46	2196881.13	Картометрический	1.00	-
351	453498.72	2196882.17	Картометрический	1.00	-
352	453504.53	2196883.82	Картометрический	1.00	-
353	453510.96	2196887.97	Картометрический	1.00	-
354	453516.76	2196894.41	Картометрический	1.00	-
355	453522.77	2196906.44	Картометрический	1.00	-
356	453526.92	2196916.39	Картометрический	1.00	-
357	453529.62	2196926.14	Картометрический	1.00	-
358	453529.00	2196932.57	Картометрический	1.00	-
359	453525.68	2196944.39	Картометрический	1.00	-
360	453523.40	2196955.80	Картометрический	1.00	-
361	453520.08	2196968.45	Картометрический	1.00	-
362	453512.20	2196990.85	Картометрический	1.00	-
363	453509.71	2197000.81	Картометрический	1.00	-
364	453508.88	2197008.27	Картометрический	1.00	-
365	453535.91	2197014.81	Картометрический	1.00	-
366	453559.05	2197017.99	Картометрический	1.00	-
367	453586.94	2197025.40	Картометрический	1.00	-
368	453619.75	2197037.89	Картометрический	1.00	-
369	453634.52	2197046.22	Картометрический	1.00	-
370	453642.73	2197050.85	Картометрический	1.00	-
371	453798.42	2197068.88	Картометрический	1.00	-
242	453870.39	2197041.50	Картометрический	1.00	-
372	453857.08	2198640.49	Картометрический	1.00	-
373	453831.89	2198650.84	Картометрический	1.00	-
374	453792.03	2198684.10	Картометрический	1.00	-
375	453780.58	2198699.19	Картометрический	1.00	-
376	453784.98	2198733.25	Картометрический	1.00	-
377	453765.37	2198735.45	Картометрический	1.00	-
378	453733.61	2198728.67	Картометрический	1.00	-
379	453703.20	2198726.35	Картометрический	1.00	-
380	453659.04	2198717.83	Картометрический	1.00	-
381	453616.83	2198705.04	Картометрический	1.00	-
382	453583.31	2198681.80	Картометрический	1.00	-
383	453549.23	2198667.67	Картометрический	1.00	-
384	453516.98	2198650.29	Картометрический	1.00	-
385	453487.64	2198641.71	Картометрический	1.00	-
386	453473.61	2198639.39	Картометрический	1.00	-
387	453466.00	2198611.00	Картометрический	1.00	-
388	453452.00	2198533.00	Картометрический	1.00	-
389	453442.00	2198509.00	Картометрический	1.00	-
390	453434.00	2198467.00	Картометрический	1.00	-
391	453434.17	2198421.10	Картометрический	1.00	-

1	2	3	4	5	6
392	453456.07	2198428.85	Картометрический	1.00	-
393	453489.63	2198434.16	Картометрический	1.00	-
394	453494.90	2198442.31	Картометрический	1.00	-
395	453509.72	2198456.94	Картометрический	1.00	-
396	453533.44	2198486.96	Картометрический	1.00	-
397	453556.10	2198512.43	Картометрический	1.00	-
398	453565.11	2198519.50	Картометрический	1.00	-
399	453571.89	2198523.28	Картометрический	1.00	-
400	453575.43	2198527.08	Картометрический	1.00	-
401	453537.03	2198553.59	Картометрический	1.00	-
402	453573.63	2198606.85	Картометрический	1.00	-
403	453594.15	2198598.48	Картометрический	1.00	-
404	453581.35	2198622.13	Картометрический	1.00	-
405	453598.91	2198667.11	Картометрический	1.00	-
406	453621.64	2198690.09	Картометрический	1.00	-
407	453655.41	2198706.36	Картометрический	1.00	-
408	453699.38	2198710.82	Картометрический	1.00	-
409	453733.32	2198689.82	Картометрический	1.00	-
410	453763.06	2198662.87	Картометрический	1.00	-
411	453783.50	2198633.34	Картометрический	1.00	-
412	453811.45	2198627.55	Картометрический	1.00	-
413	453839.36	2198628.54	Картометрический	1.00	-
372	453857.08	2198640.49	Картометрический	1.00	-
414	454124.92	2198929.92	Аналитический	0.10	-
415	454142.52	2198943.07	Картометрический	1.00	-
416	454172.47	2198969.20	Аналитический	0.10	-
417	454070.08	2199071.24	Аналитический	0.10	-
418	454067.91	2199065.09	Картометрический	1.00	-
419	454030.23	2198949.52	Картометрический	1.00	-
420	454027.20	2198940.21	Аналитический	0.10	-
421	454047.94	2198935.09	Аналитический	0.10	-
414	454124.92	2198929.92	Аналитический	0.10	-
422	454107.50	2199237.73	Картометрический	1.00	-
423	454168.03	2199313.42	Картометрический	1.00	-
424	454176.65	2199332.27	Картометрический	1.00	-
425	454178.53	2199346.55	Картометрический	1.00	-
426	454173.68	2199362.17	Картометрический	1.00	-
427	454151.33	2199399.88	Картометрический	1.00	-
428	454165.31	2199411.36	Картометрический	1.00	-
429	454208.18	2199417.29	Картометрический	1.00	-
430	454221.88	2199475.72	Картометрический	1.00	-
431	454140.63	2199563.10	Картометрический	1.00	-
432	454106.70	2199638.78	Картометрический	1.00	-
433	454071.03	2199659.65	Картометрический	1.00	-
434	454084.38	2199631.63	Картометрический	1.00	-
435	454097.16	2199603.74	Картометрический	1.00	-
436	454110.72	2199558.42	Картометрический	1.00	-
437	454125.44	2199523.93	Картометрический	1.00	-
438	454140.57	2199476.77	Картометрический	1.00	-
439	454143.77	2199429.03	Аналитический	0.10	-
440	454136.75	2199389.28	Аналитический	0.10	-

1	2	3	4	5	6
441	454138.00	2199367.00	Картометрический	1.00	-
442	454103.86	2199253.43	Картометрический	1.00	-
422	454107.50	2199237.73	Картометрический	1.00	-
443	454028.05	2199684.84	Картометрический	1.00	-
444	453958.49	2199759.83	Картометрический	1.00	-
445	453913.40	2199779.95	Картометрический	1.00	-
446	453899.31	2199754.10	Картометрический	1.00	-
447	453941.63	2199732.34	Картометрический	1.00	-
443	454028.05	2199684.84	Картометрический	1.00	-
448	453346.75	2199282.95	Картометрический	1.00	-
449	453386.71	2199485.78	Картометрический	1.00	-
450	453483.26	2199461.69	Картометрический	1.00	-
451	453202.77	2199733.16	Картометрический	1.00	-
452	453194.37	2199687.46	Картометрический	1.00	-
453	453191.97	2199643.76	Картометрический	1.00	-
454	453197.27	2199597.16	Картометрический	1.00	-
455	453204.37	2199554.66	Картометрический	1.00	-
456	453214.47	2199503.06	Картометрический	1.00	-
457	453227.37	2199453.86	Картометрический	1.00	-
458	453238.57	2199405.66	Картометрический	1.00	-
459	453249.55	2199341.13	Картометрический	1.00	-
460	453254.31	2199303.24	Картометрический	1.00	-
448	453346.75	2199282.95	Картометрический	1.00	-
461	453305.30	2198414.24	Картометрический	1.00	-
462	453318.69	2198430.35	Картометрический	1.00	-
463	453364.77	2198589.30	Картометрический	1.00	-
464	453393.13	2198694.50	Картометрический	1.00	-
465	453441.69	2198977.76	Картометрический	1.00	-
466	453412.91	2198890.80	Картометрический	1.00	-
467	453371.62	2198758.84	Картометрический	1.00	-
468	453346.39	2198679.72	Картометрический	1.00	-
469	453330.10	2198621.71	Картометрический	1.00	-
470	453326.33	2198582.87	Картометрический	1.00	-
471	453319.14	2198559.78	Картометрический	1.00	-
472	453252.50	2198610.72	Картометрический	1.00	-
473	453196.53	2198660.12	Картометрический	1.00	-
474	453131.45	2198728.87	Картометрический	1.00	-
475	453111.12	2198745.72	Картометрический	1.00	-
476	453065.21	2198761.03	Картометрический	1.00	-
477	453050.77	2198775.59	Картометрический	1.00	-
478	453038.92	2198794.52	Картометрический	1.00	-
479	453034.05	2198811.65	Картометрический	1.00	-
480	453036.28	2198837.87	Картометрический	1.00	-
481	453042.73	2198899.12	Картометрический	1.00	-
482	453047.48	2198920.75	Картометрический	1.00	-
483	453054.50	2198947.75	Картометрический	1.00	-
484	453066.15	2198982.59	Картометрический	1.00	-
485	453069.55	2198989.21	Картометрический	1.00	-
486	453041.89	2198972.97	Картометрический	1.00	-
487	453000.29	2198960.56	Картометрический	1.00	-

1	2	3	4	5	6
488	452957.42	2198956.11	Картометрический	1.00	-
489	452957.55	2198967.12	Картометрический	1.00	-
490	452921.01	2198967.89	Картометрический	1.00	-
491	452825.04	2198980.05	Картометрический	1.00	-
492	452946.67	2198799.36	Картометрический	1.00	-
493	453070.61	2198583.47	Картометрический	1.00	-
494	453072.02	2198581.02	Картометрический	1.00	-
495	453085.22	2198487.99	Картометрический	1.00	-
496	453149.08	2198486.96	Картометрический	1.00	-
497	453186.84	2198486.57	Картометрический	1.00	-
498	453192.66	2198446.48	Картометрический	1.00	-
499	453195.76	2198426.34	Картометрический	1.00	-
500	453220.79	2198417.12	Картометрический	1.00	-
501	453234.04	2198413.48	Картометрический	1.00	-
502	453247.47	2198413.94	Картометрический	1.00	-
503	453254.82	2198417.04	Картометрический	1.00	-
504	453302.08	2198416.85	Картометрический	1.00	-
461	453305.30	2198414.24	Картометрический	1.00	-
505	452261.89	2198903.68	Аналитический	0.10	-
506	452245.89	2198919.51	Аналитический	0.10	-
507	452230.33	2198931.20	Аналитический	0.10	-
508	452181.62	2198959.23	Аналитический	0.10	-
509	452146.77	2198978.62	Аналитический	0.10	-
510	452128.30	2198989.24	Аналитический	0.10	-
511	452108.87	2199000.00	Аналитический	0.10	-
512	452109.84	2198995.77	Картометрический	1.00	-
513	452114.76	2198855.46	Картометрический	1.00	-
505	452261.89	2198903.68	Аналитический	0.10	-
514	451107.84	2197980.99	Картометрический	1.00	-
515	451108.62	2198002.55	Картометрический	1.00	-
516	451112.11	2198080.23	Картометрический	1.00	-
517	451158.59	2198185.39	Картометрический	1.00	-
518	451177.96	2198221.61	Картометрический	1.00	-
519	451188.61	2198215.61	Картометрический	1.00	-
520	451228.90	2198292.88	Картометрический	1.00	-
521	451263.57	2198361.25	Картометрический	1.00	-
522	451289.13	2198404.45	Картометрический	1.00	-
523	451311.80	2198436.79	Картометрический	1.00	-
524	451393.54	2198530.93	Картометрический	1.00	-
525	451434.40	2198556.49	Картометрический	1.00	-
526	451470.04	2198596.00	Картометрический	1.00	-
527	451513.81	2198629.32	Картометрический	1.00	-
528	451584.89	2198676.00	Картометрический	1.00	-
529	451617.43	2198691.10	Картометрический	1.00	-
530	451643.55	2198698.50	Аналитический	0.30	-
531	451614.40	2198779.65	Аналитический	0.30	-
532	451257.77	2198693.11	Аналитический	0.30	-
533	451178.02	2198460.27	Аналитический	0.30	-
534	451171.23	2198440.42	Аналитический	0.40	-
535	451074.13	2198156.89	Аналитический	0.40	-
536	450980.96	2198178.43	Аналитический	0.40	-

1	2	3	4	5	6
537	450958.02	2198004.31	Аналитический	0.40	-
538	450958.89	2197989.03	Картометрический	1.00	-
514	451107.84	2197980.99	Картометрический	1.00	-
539	451439.82	2197397.49	Картометрический	1.00	-
540	451463.06	2197422.86	Картометрический	1.00	-
541	451483.98	2197468.57	Картометрический	1.00	-
542	451510.21	2197545.84	Картометрический	1.00	-
543	451545.77	2197598.34	Картометрический	1.00	-
544	451569.01	2197630.49	Картометрический	1.00	-
545	451589.54	2197648.50	Картометрический	1.00	-
546	451605.96	2197662.85	Картометрический	1.00	-
547	451609.87	2197669.81	Картометрический	1.00	-
548	451609.88	2197676.19	Картометрический	1.00	-
549	451605.03	2197681.04	Картометрический	1.00	-
550	451583.73	2197682.20	Картометрический	1.00	-
551	451522.52	2197690.14	Картометрический	1.00	-
552	451452.22	2197706.03	Картометрический	1.00	-
553	451365.64	2197721.32	Картометрический	1.00	-
554	451299.98	2197735.27	Картометрический	1.00	-
555	451284.37	2197713.94	Картометрический	1.00	-
556	451270.01	2197695.95	Картометрический	1.00	-
557	451282.76	2197686.53	Картометрический	1.00	-
558	451351.17	2197669.14	Картометрический	1.00	-
559	451337.36	2197605.89	Картометрический	1.00	-
560	451277.23	2197576.04	Картометрический	1.00	-
561	451275.28	2197520.77	Картометрический	1.00	-
562	451275.77	2197496.46	Картометрический	1.00	-
563	451349.56	2197461.40	Картометрический	1.00	-
564	451363.52	2197446.82	Картометрический	1.00	-
565	451390.24	2197412.79	Картометрический	1.00	-
539	451439.82	2197397.49	Картометрический	1.00	-
566	451140.63	2197545.15	Картометрический	1.00	-
567	451140.09	2197607.66	Картометрический	1.00	-
568	451055.59	2197614.36	Картометрический	1.00	-
569	451063.58	2197663.77	Картометрический	1.00	-
570	451045.27	2197679.88	Картометрический	1.00	-
571	450995.77	2197680.70	Картометрический	1.00	-
572	450981.12	2197620.27	Картометрический	1.00	-
573	450878.98	2197628.37	Картометрический	1.00	-
574	450880.47	2197590.98	Картометрический	1.00	-
575	450891.75	2197593.86	Картометрический	1.00	-
576	450915.84	2197593.95	Картометрический	1.00	-
577	450970.80	2197582.34	Картометрический	1.00	-
578	451003.99	2197571.41	Картометрический	1.00	-
579	451041.30	2197562.23	Картометрический	1.00	-
580	451085.42	2197552.23	Картометрический	1.00	-
581	451090.27	2197547.16	Картометрический	1.00	-
566	451140.63	2197545.15	Картометрический	1.00	-
582	451117.36	2196039.28	Картометрический	1.00	-
583	451125.27	2196048.09	Картометрический	1.00	-

1	2	3	4	5	6
584	451139.03	2196093.42	Картометрический	1.00	-
585	451158.59	2196122.47	Картометрический	1.00	-
586	451196.95	2196159.08	Картометрический	1.00	-
587	451234.32	2196190.16	Картометрический	1.00	-
588	451187.83	2196232.49	Картометрический	1.00	-
589	451163.74	2196210.46	Картометрический	1.00	-
590	450881.77	2196210.28	Картометрический	1.00	-
591	450943.75	2196183.41	Картометрический	1.00	-
592	450989.80	2196162.40	Картометрический	1.00	-
593	451021.32	2196139.23	Картометрический	1.00	-
594	451092.15	2196070.28	Картометрический	1.00	-
582	451117.36	2196039.28	Картометрический	1.00	-
595	451134.11	2196147.35	Картометрический	1.00	-
596	451132.77	2196156.68	Картометрический	1.00	-
597	451111.63	2196154.52	Картометрический	1.00	-
598	451112.21	2196145.84	Картометрический	1.00	-
595	451134.11	2196147.35	Картометрический	1.00	-

3. Сведения о характерных точках части (частей) границы объекта					
Обозначение характерных точек части границы	Координаты, м		Метод определения координат характерной точки	Средняя квадратическая погрешность положения характерной точки (Mt), м	Описание обозначения точки на местности (при наличии)
	X	Y			
1	2	3	4	5	6
Часть №					
-	-	-	-	-	-

ГРАФИЧЕСКОЕ ОПИСАНИЕ

местоположения границ

Зона сельскохозяйственного производства рабочего посёлка Таловая - СХ2/1

(наименование объекта, местоположение границ которого описано (далее - объект))

Раздел 1

Сведения об объекте		
№ п/п	Характеристики объекта	Описание характеристик
1	2	3
1	Местоположение объекта	Воронежская область, Таловский муниципальный район, Таловское городское поселение, рабочий посёлок Таловая
2	Площадь объекта +/- величина погрешности определения площади (P +/- Дельта P)	-
3	Иные характеристики объекта	-

Раздел 2

Сведения о местоположении границ объекта					
1. Система координат: МСК - 36, зона 2					
2. Сведения о характерных точках границ объекта					
Обозначение характерных точек границ	Координаты, м		Метод определения координат характерной точки	Средняя квадратическая погрешность положения характерной точки (Mt), м	Описание обозначения точки на местности (при наличии)
	X	Y			
1	2	3	4	5	6
1	453034.99	2195351.90	Картометрический	1.00	-
2	453138.02	2195501.90	Картометрический	1.00	-
3	453065.14	2195547.39	Картометрический	1.00	-
4	453044.23	2195526.07	Картометрический	1.00	-
5	452970.93	2195567.20	Картометрический	1.00	-
6	452907.17	2195584.63	Картометрический	1.00	-
7	452904.48	2195580.20	Картометрический	1.00	-
8	452891.85	2195582.20	Картометрический	1.00	-
9	452889.81	2195582.74	Картометрический	1.00	-
10	452875.09	2195585.95	Картометрический	1.00	-
11	452867.57	2195587.18	Картометрический	1.00	-
12	452866.94	2195580.12	Картометрический	1.00	-
13	452861.49	2195546.85	Картометрический	1.00	-
14	452868.69	2195544.51	Картометрический	1.00	-
15	452930.79	2195520.89	Картометрический	1.00	-
16	452898.67	2195428.57	Картометрический	1.00	-
17	452898.67	2195428.57	Картометрический	1.00	-
18	452936.25	2195417.86	Картометрический	1.00	-
1	453034.99	2195351.90	Картометрический	1.00	-
19	453135.12	2196651.77	Картометрический	1.00	-
20	453156.98	2196728.48	Картометрический	1.00	-
21	453126.91	2196737.65	Картометрический	1.00	-
22	453136.81	2196779.23	Картометрический	1.00	-
23	453139.39	2196778.44	Картометрический	1.00	-
24	453150.82	2196815.94	Картометрический	1.00	-
25	453177.23	2196807.89	Картометрический	1.00	-
26	453210.02	2196942.60	Картометрический	1.00	-
27	453222.14	2196995.90	Картометрический	1.00	-
28	453244.14	2197108.35	Картометрический	1.00	-
29	453251.11	2197147.16	Картометрический	1.00	-
30	453251.71	2197155.50	Картометрический	1.00	-
31	453246.25	2197214.28	Картометрический	1.00	-
32	453238.74	2197248.27	Картометрический	1.00	-
33	453219.72	2197294.82	Картометрический	1.00	-
34	453207.10	2197331.67	Картометрический	1.00	-
35	453202.02	2197334.90	Картометрический	1.00	-
36	453177.34	2197342.56	Картометрический	1.00	-
37	453172.14	2197318.83	Картометрический	1.00	-
38	453164.00	2197320.23	Картометрический	1.00	-

1	2	3	4	5	6
39	453145.63	2197209.73	Картометрический	1.00	-
40	453142.37	2197174.63	Картометрический	1.00	-
41	453123.98	2197091.40	Картометрический	1.00	-
42	453110.71	2197049.54	Картометрический	1.00	-
43	453077.83	2196912.74	Картометрический	1.00	-
44	453049.36	2196767.29	Картометрический	1.00	-
45	453039.95	2196739.09	Картометрический	1.00	-
46	453044.03	2196738.18	Картометрический	1.00	-
47	453068.50	2196780.34	Картометрический	1.00	-
48	453100.48	2196905.71	Картометрический	1.00	-
49	453125.70	2196975.10	Картометрический	1.00	-
50	453131.52	2196972.99	Картометрический	1.00	-
51	453106.43	2196903.92	Картометрический	1.00	-
52	453074.27	2196777.94	Картометрический	1.00	-
53	453050.38	2196736.76	Картометрический	1.00	-
54	453018.24	2196668.98	Картометрический	1.00	-
55	453030.68	2196666.17	Картометрический	1.00	-
56	453081.52	2196657.17	Картометрический	1.00	-
57	453111.50	2196651.90	Картометрический	1.00	-
58	453135.04	2196651.24	Картометрический	1.00	-
59	453135.04	2196651.25	Картометрический	1.00	-
19	453135.12	2196651.77	Картометрический	1.00	-
60	454084.68	2196717.29	Картометрический	1.00	-
61	454075.89	2196764.72	Картометрический	1.00	-
62	453942.58	2196749.62	Картометрический	1.00	-
63	453872.58	2196742.07	Картометрический	1.00	-
64	453896.23	2196648.11	Картометрический	1.00	-
65	454052.81	2196731.56	Картометрический	1.00	-
60	454084.68	2196717.29	Картометрический	1.00	-
66	454225.93	2196798.66	Картометрический	1.00	-
67	454226.53	2196800.98	Картометрический	1.00	-
68	454235.44	2196844.22	Картометрический	1.00	-
69	454237.21	2197060.35	Картометрический	1.00	-
70	454237.44	2197087.91	Картометрический	1.00	-
71	454229.95	2197089.24	Картометрический	1.00	-
72	454055.55	2197120.10	Картометрический	1.00	-
73	454040.53	2197122.76	Картометрический	1.00	-
74	454016.22	2197127.06	Картометрический	1.00	-
75	453970.40	2197135.17	Картометрический	1.00	-
76	453953.08	2197072.67	Картометрический	1.00	-
77	453916.37	2197079.29	Картометрический	1.00	-
78	453914.13	2197068.42	Картометрический	1.00	-
79	453878.10	2196971.58	Картометрический	1.00	-
80	453894.37	2196878.03	Картометрический	1.00	-
81	453900.96	2196820.89	Картометрический	1.00	-
82	453912.94	2196765.11	Картометрический	1.00	-
83	453943.67	2196768.56	Картометрический	1.00	-
84	454031.21	2196777.74	Картометрический	1.00	-
85	454037.92	2196781.11	Картометрический	1.00	-
86	454039.17	2196786.76	Картометрический	1.00	-
87	454063.33	2196788.08	Картометрический	1.00	-

1	2	3	4	5	6
88	454064.94	2196784.09	Картометрический	1.00	-
89	454072.55	2196783.16	Картометрический	1.00	-
90	454189.03	2196795.25	Картометрический	1.00	-
91	454223.01	2196798.39	Картометрический	1.00	-
66	454225.93	2196798.66	Картометрический	1.00	-
92	453611.89	2198348.63	Картометрический	1.00	-
93	453605.93	2198354.93	Картометрический	1.00	-
94	453595.45	2198361.63	Картометрический	1.00	-
95	453550.53	2198396.40	Картометрический	1.00	-
96	453540.69	2198403.77	Картометрический	1.00	-
97	453525.84	2198415.38	Картометрический	1.00	-
98	453503.44	2198431.55	Картометрический	1.00	-
99	453488.73	2198386.43	Картометрический	1.00	-
100	453482.75	2198382.63	Картометрический	1.00	-
101	453485.22	2198375.90	Картометрический	1.00	-
102	453465.95	2198319.25	Картометрический	1.00	-
103	453477.61	2198315.14	Картометрический	1.00	-
104	453494.67	2198310.03	Картометрический	1.00	-
105	453492.11	2198286.16	Картометрический	1.00	-
106	453495.56	2198285.16	Картометрический	1.00	-
107	453497.70	2198282.97	Картометрический	1.00	-
108	453576.84	2198305.26	Картометрический	1.00	-
109	453582.86	2198309.75	Картометрический	1.00	-
92	453611.89	2198348.63	Картометрический	1.00	-

3. Сведения о характерных точках части (частей) границы объекта					
Обозначение характерных точек части границы	Координаты, м		Метод определения координат характерной точки	Средняя квадратическая погрешность положения характерной точки (Mt), м	Описание обозначения точки на местности (при наличии)
	X	Y			
1	2	3	4	5	6
Часть №					
-	-	-	-	-	-

ГРАФИЧЕСКОЕ ОПИСАНИЕ

местоположения границ

Зона рекреационного назначения-объектов отдыха рабочего посёлка Таловая - Р1/1

(наименование объекта, местоположение границ которого описано (далее - объект))

Раздел 1

Сведения об объекте		
№ п/п	Характеристики объекта	Описание характеристик
1	2	3
1	Местоположение объекта	Воронежская область, Таловский муниципальный район, Таловское городское поселение, рабочий посёлок Таловая
2	Площадь объекта +/- величина погрешности определения площади (Р +/- Дельта Р)	-
3	Иные характеристики объекта	-

Раздел 2

Сведения о местоположении границ объекта					
1. Система координат: МСК - 36, зона 2					
2. Сведения о характерных точках границ объекта					
Обозначение характерных точек границ	Координаты, м		Метод определения координат характерной точки	Средняя квадратическая погрешность положения характерной точки (Mt), м	Описание обозначения точки на местности (при наличии)
	X	Y			
1	2	3	4	5	6
1	452720.56	2196788.25	Картометрический	1.00	-
2	452732.47	2196809.52	Картометрический	1.00	-
3	452694.69	2196854.05	Картометрический	1.00	-
4	452670.36	2196887.49	Картометрический	1.00	-
5	452657.93	2196906.55	Картометрический	1.00	-
6	452615.62	2196969.13	Картометрический	1.00	-
7	452611.80	2196967.00	Аналитический	0.10	-
8	452578.89	2196954.28	Аналитический	0.10	-
9	452591.93	2196918.80	Аналитический	0.10	-
10	452594.92	2196910.67	Аналитический	0.10	-
11	452608.68	2196892.00	Аналитический	0.10	-
12	452629.56	2196863.02	Аналитический	0.10	-
13	452633.13	2196858.01	Картометрический	1.00	-
14	452646.85	2196844.40	Аналитический	0.10	-
15	452666.97	2196824.05	Картометрический	1.00	-
16	452682.76	2196808.10	Аналитический	0.10	-
17	452713.86	2196792.34	Аналитический	0.10	-
1	452720.56	2196788.25	Картометрический	1.00	-
18	452676.56	2196990.39	Картометрический	1.00	-
19	452683.08	2197039.69	Картометрический	1.00	-
20	452684.16	2197047.11	Картометрический	1.00	-
21	452710.81	2197041.38	Картометрический	1.00	-
22	452713.90	2197040.71	Картометрический	1.00	-
23	452716.59	2197040.13	Картометрический	1.00	-
24	452727.20	2197104.37	Картометрический	1.00	-
25	452786.69	2197094.79	Картометрический	1.00	-
26	452794.47	2197129.64	Картометрический	1.00	-
27	452829.71	2197244.01	Картометрический	1.00	-
28	452832.20	2197253.11	Картометрический	1.00	-
29	452820.28	2197254.00	Картометрический	1.00	-
30	452805.83	2197255.08	Картометрический	1.00	-
31	452783.33	2197254.98	Картометрический	1.00	-
32	452766.73	2197254.16	Картометрический	1.00	-
33	452751.35	2197250.87	Картометрический	1.00	-
34	452732.43	2197242.69	Картометрический	1.00	-
35	452697.71	2197222.69	Картометрический	1.00	-
36	452671.81	2197201.62	Картометрический	1.00	-
37	452660.21	2197186.71	Картометрический	1.00	-
38	452660.20	2197186.69	Картометрический	1.00	-

1	2	3	4	5	6
39	452655.04	2197180.06	Картометрический	1.00	-
40	452615.52	2197080.12	Аналитический	0.10	-
41	452607.44	2197047.46	Аналитический	0.10	-
42	452604.64	2197028.69	Аналитический	0.10	-
43	452605.34	2197027.10	Картометрический	1.00	-
44	452618.28	2196996.45	Картометрический	1.00	-
45	452633.72	2196994.03	Картометрический	1.00	-
46	452636.22	2196993.60	Картометрический	1.00	-
47	452651.33	2196991.21	Картометрический	1.00	-
48	452655.37	2196990.27	Картометрический	1.00	-
49	452672.97	2196990.88	Картометрический	1.00	-
18	452676.56	2196990.39	Картометрический	1.00	-

3. Сведения о характерных точках части (частей) границы объекта					
Обозначение характерных точек части границы	Координаты, м		Метод определения координат характерной точки	Средняя квадратическая погрешность положения характерной точки (Mt), м	Описание обозначения точки на местности (при наличии)
	X	Y			
1	2	3	4	5	6
Часть №					
-	-	-	-	-	-

ГРАФИЧЕСКОЕ ОПИСАНИЕ

местоположения границ

Зона природных территорий и защитного озеленения рабочего посёлка Таловая - Р2/1

(наименование объекта, местоположение границ которого описано (далее - объект))

Раздел 1

Сведения об объекте		
№ п/п	Характеристики объекта	Описание характеристик
1	2	3
1	Местоположение объекта	Воронежская область, Таловский муниципальный район, Таловское городское поселение, рабочий посёлок Таловая
2	Площадь объекта +/- величина погрешности определения площади (Р +/- Дельта Р)	-
3	Иные характеристики объекта	-

Раздел 2

Сведения о местоположении границ объекта					
1. Система координат: МСК - 36, зона 2					
2. Сведения о характерных точках границ объекта					
Обозначение характерных точек границ	Координаты, м		Метод определения координат характерной точки	Средняя квадратическая погрешность положения характерной точки (M _t), м	Описание обозначения точки на местности (при наличии)
	X	Y			
1	2	3	4	5	6
1	451163.74	2196210.46	Картометрический	1.00	-
2	451187.83	2196232.49	Картометрический	1.00	-
3	451165.93	2196240.77	Картометрический	1.00	-
4	451060.74	2196254.51	Картометрический	1.00	-
5	450862.21	2196258.55	Картометрический	1.00	-
6	450744.05	2196264.69	Картометрический	1.00	-
7	450739.55	2196228.67	Картометрический	1.00	-
8	450881.77	2196210.28	Картометрический	1.00	-
1	451163.74	2196210.46	Картометрический	1.00	-
9	451123.19	2197049.67	Картометрический	1.00	-
10	451123.98	2197154.88	Картометрический	1.00	-
11	451131.22	2197267.31	Картометрический	1.00	-
12	451119.28	2197255.53	Картометрический	1.00	-
13	451083.53	2197180.62	Картометрический	1.00	-
14	451075.73	2197134.73	Картометрический	1.00	-
15	451077.70	2197046.19	Картометрический	1.00	-
9	451123.19	2197049.67	Картометрический	1.00	-
16	451003.08	2197245.41	Картометрический	1.00	-
17	451002.82	2197307.17	Картометрический	1.00	-
18	450949.63	2197310.02	Картометрический	1.00	-
19	450917.10	2197305.67	Картометрический	1.00	-
20	450894.86	2197298.92	Картометрический	1.00	-
21	450864.07	2197280.62	Картометрический	1.00	-
22	450860.59	2197249.50	Картометрический	1.00	-
23	450868.26	2197249.16	Картометрический	1.00	-
16	451003.08	2197245.41	Картометрический	1.00	-
24	450946.77	2197330.57	Картометрический	1.00	-
25	450950.42	2197364.86	Картометрический	1.00	-
26	450869.22	2197367.74	Картометрический	1.00	-
27	450887.04	2197348.96	Картометрический	1.00	-
28	450911.42	2197338.22	Картометрический	1.00	-
24	450946.77	2197330.57	Картометрический	1.00	-
29	452896.20	2197260.09	Картометрический	1.00	-
30	452901.73	2197261.21	Картометрический	1.00	-
31	452909.14	2197263.46	Картометрический	1.00	-
32	452912.11	2197266.44	Картометрический	1.00	-

1	2	3	4	5	6
33	452915.66	2197272.28	Картометрический	1.00	-
34	452945.99	2197403.10	Картометрический	1.00	-
35	452945.33	2197410.77	Картометрический	1.00	-
36	452941.74	2197414.54	Картометрический	1.00	-
37	452935.01	2197417.69	Картометрический	1.00	-
38	452926.50	2197419.34	Картометрический	1.00	-
39	452914.30	2197357.43	Картометрический	1.00	-
40	452910.50	2197340.64	Картометрический	1.00	-
41	452898.57	2197283.39	Картометрический	1.00	-
29	452896.20	2197260.09	Картометрический	1.00	-
42	452928.86	2197433.09	Картометрический	1.00	-
43	452937.57	2197432.52	Картометрический	1.00	-
44	452945.95	2197433.48	Картометрический	1.00	-
45	452950.07	2197435.68	Картометрический	1.00	-
46	452952.38	2197439.22	Картометрический	1.00	-
47	452972.24	2197550.69	Картометрический	1.00	-
48	452974.92	2197569.31	Картометрический	1.00	-
49	452972.92	2197574.43	Картометрический	1.00	-
50	452964.00	2197577.51	Картометрический	1.00	-
51	452954.62	2197578.90	Картометрический	1.00	-
52	452945.23	2197522.03	Картометрический	1.00	-
53	452934.16	2197463.92	Картометрический	1.00	-
42	452928.86	2197433.09	Картометрический	1.00	-
54	452957.03	2197593.01	Картометрический	1.00	-
55	452966.70	2197591.95	Картометрический	1.00	-
56	452975.16	2197592.25	Картометрический	1.00	-
57	452979.34	2197597.41	Картометрический	1.00	-
58	452994.04	2197685.12	Картометрический	1.00	-
59	452994.14	2197689.90	Картометрический	1.00	-
60	452991.51	2197693.40	Картометрический	1.00	-
61	452982.34	2197696.83	Картометрический	1.00	-
62	452975.24	2197698.11	Картометрический	1.00	-
63	452967.12	2197653.84	Картометрический	1.00	-
54	452957.03	2197593.01	Картометрический	1.00	-
64	452978.08	2197712.48	Картометрический	1.00	-
65	452984.78	2197711.44	Картометрический	1.00	-
66	452995.02	2197712.58	Картометрический	1.00	-
67	452998.72	2197715.11	Картометрический	1.00	-
68	453000.80	2197726.12	Картометрический	1.00	-
69	453018.27	2197838.67	Картометрический	1.00	-
70	453017.94	2197844.09	Картометрический	1.00	-
71	453016.34	2197849.27	Картометрический	1.00	-
72	453008.43	2197854.04	Картометрический	1.00	-
73	452994.87	2197800.22	Картометрический	1.00	-
74	452989.62	2197770.78	Картометрический	1.00	-
64	452978.08	2197712.48	Картометрический	1.00	-
75	453698.84	2199159.29	Картометрический	1.00	-
76	453706.50	2199215.66	Картометрический	1.00	-
77	453721.76	2199283.24	Картометрический	1.00	-

1	2	3	4	5	6
78	453760.47	2199435.51	Картометрический	1.00	-
79	453747.74	2199440.16	Картометрический	1.00	-
80	453643.72	2199178.05	Картометрический	1.00	-
75	453698.84	2199159.29	Картометрический	1.00	-
81	453539.07	2199447.76	Картометрический	1.00	-
82	453365.20	2199623.79	Картометрический	1.00	-
83	453216.14	2199776.70	Картометрический	1.00	-
84	453202.77	2199733.16	Картометрический	1.00	-
85	453483.26	2199461.69	Картометрический	1.00	-
81	453539.07	2199447.76	Картометрический	1.00	-

3. Сведения о характерных точках части (частей) границы объекта					
Обозначение характерных точек части границы	Координаты, м		Метод определения координат характерной точки	Средняя квадратическая погрешность положения характерной точки (Mt), м	Описание обозначения точки на местности (при наличии)
	X	Y			
1	2	3	4	5	6
Часть №					
-	-	-	-	-	-

ГРАФИЧЕСКОЕ ОПИСАНИЕ

местоположения границ

Зона ритуальных объектов рабочего посёлка Таловая - СН1/1

(наименование объекта, местоположение границ которого описано (далее - объект))

Раздел 1

Сведения об объекте		
№ п/п	Характеристики объекта	Описание характеристик
1	2	3
1	Местоположение объекта	Воронежская область, Таловский муниципальный район, Таловское городское поселение, рабочий посёлок Таловая
2	Площадь объекта +/- величина погрешности определения площади (Р +/- Дельта Р)	-
3	Иные характеристики объекта	-

Раздел 2

Сведения о местоположении границ объекта					
1. Система координат: МСК - 36, зона 2					
2. Сведения о характерных точках границ объекта					
Обозначение характерных точек границ	Координаты, м		Метод определения координат характерной точки	Средняя квадратическая погрешность положения характерной точки (M _t), м	Описание обозначения точки на местности (при наличии)
	X	Y			
1	2	3	4	5	6
1	451741.26	2195582.86	Картометрический	1.00	-
2	451754.81	2195614.64	Картометрический	1.00	-
3	451790.17	2195726.95	Картометрический	1.00	-
4	451798.90	2195770.50	Картометрический	1.00	-
5	451796.37	2195781.32	Картометрический	1.00	-
6	451787.19	2195798.16	Картометрический	1.00	-
7	451778.19	2195808.19	Картометрический	1.00	-
8	451766.58	2195820.64	Картометрический	1.00	-
9	451663.65	2195758.20	Картометрический	1.00	-
10	451645.96	2195745.70	Картометрический	1.00	-
11	451547.77	2195685.41	Картометрический	1.00	-
12	451490.12	2195651.18	Картометрический	1.00	-
13	451498.62	2195643.53	Картометрический	1.00	-
14	451533.24	2195619.77	Картометрический	1.00	-
15	451560.13	2195610.65	Картометрический	1.00	-
16	451606.98	2195599.61	Картометрический	1.00	-
17	451655.49	2195588.81	Картометрический	1.00	-
18	451722.20	2195575.53	Картометрический	1.00	-
1	451741.26	2195582.86	Картометрический	1.00	-
19	452278.67	2195820.72	Картометрический	1.00	-
20	452292.06	2195865.76	Картометрический	1.00	-
21	452301.93	2195901.50	Картометрический	1.00	-
22	452256.97	2195926.39	Аналитический	0.10	-
23	452226.18	2195936.32	Аналитический	0.10	-
24	452213.20	2195914.92	Аналитический	0.10	-
25	452208.55	2195846.47	Аналитический	0.10	-
26	452247.32	2195834.78	Аналитический	0.10	-
19	452278.67	2195820.72	Картометрический	1.00	-

3. Сведения о характерных точках части (частей) границы объекта					
Обозначение характерных точек части границы	Координаты, м		Метод определения координат характерной точки	Средняя квадратическая погрешность положения характерной точки (Mt), м	Описание обозначения точки на местности (при наличии)
	X	Y			
1	2	3	4	5	6
Часть №					
-	-	-	-	-	-

Приложение № 2
к правилам землепользования и застройки
Таловского городского поселения
Таловского муниципального района
Воронежской области

**ГРАФИЧЕСКОЕ ОПИСАНИЕ МЕСТОПОЛОЖЕНИЯ ГРАНИЦ
ТЕРРИТОРИАЛЬНЫХ ЗОН, РАСПОЛОЖЕННЫХ ЗА ГРАНИЦАМИ
НАСЕЛЕННОГО ПУНКТА НА ТЕРРИТОРИИ ТАЛОВСКОГО
ГОРОДСКОГО ПОСЕЛЕНИЯ**

ГРАФИЧЕСКОЕ ОПИСАНИЕ

местоположения границ

Производственная зона за границами населенного пункта - П1

(наименование объекта, местоположение границ которого описано (далее - объект))

Раздел 1

Сведения об объекте		
№ п/п	Характеристики объекта	Описание характеристик
1	2	3
1	Местоположение объекта	Воронежская область, Таловский муниципальный район, Таловское городское поселение
2	Площадь объекта +/- величина погрешности определения площади (P +/- Дельта P)	-
3	Иные характеристики объекта	-

Раздел 2

Сведения о местоположении границ объекта					
1. Система координат: МСК - 36, зона 2					
2. Сведения о характерных точках границ объекта					
Обозначение характерных точек границ	Координаты, м		Метод определения координат характерной точки	Средняя квадратическая погрешность положения характерной точки (Mt), м	Описание обозначения точки на местности (при наличии)
	X	Y			
1	2	3	4	5	6
1	452024.61	2193720.19	Картометрический	5.00	-
2	452034.68	2193783.65	Картометрический	5.00	-
3	452041.60	2193825.13	Картометрический	5.00	-
4	452046.25	2193850.21	Картометрический	5.00	-
5	452057.74	2193912.35	Картометрический	5.00	-
6	452052.82	2193913.26	Картометрический	5.00	-
7	452053.57	2193921.12	Картометрический	5.00	-
8	452016.74	2193924.66	Картометрический	5.00	-
9	451947.18	2193738.18	Картометрический	5.00	-
10	452022.32	2193720.90	Картометрический	5.00	-
1	452024.61	2193720.19	Картометрический	5.00	-
11	452062.71	2194005.04	Картометрический	1.00	-
12	452080.34	2194017.94	Картометрический	1.00	-
13	452083.28	2194020.81	Картометрический	1.00	-
14	452085.80	2194023.78	Картометрический	1.00	-
15	452096.71	2194058.01	Картометрический	1.00	-
16	452114.95	2194117.65	Картометрический	1.00	-
17	452120.76	2194135.65	Картометрический	1.00	-
18	452123.98	2194146.18	Картометрический	1.00	-
19	452121.89	2194149.85	Картометрический	1.00	-
20	452117.79	2194151.50	Картометрический	1.00	-
21	452105.67	2194148.12	Картометрический	1.00	-
22	452085.98	2194139.53	Картометрический	1.00	-
23	452025.85	2194111.94	Картометрический	1.00	-
24	451971.64	2194086.92	Картометрический	1.00	-
25	451961.21	2194081.31	Картометрический	1.00	-
26	451923.23	2194063.24	Картометрический	1.00	-
27	451868.30	2194036.41	Картометрический	1.00	-
28	451859.86	2194031.56	Картометрический	1.00	-
29	451857.02	2194036.88	Картометрический	1.00	-
30	451739.33	2193977.19	Картометрический	5.00	-
31	451686.46	2193950.66	Картометрический	5.00	-
32	451681.84	2193948.23	Картометрический	5.00	-
33	451666.51	2193940.51	Картометрический	5.00	-
34	451599.73	2193910.56	Картометрический	5.00	-
35	451519.60	2193871.17	Картометрический	5.00	-
36	451522.50	2193865.69	Картометрический	5.00	-
37	451529.38	2193849.81	Картометрический	5.00	-
38	451541.18	2193821.79	Картометрический	5.00	-

1	2	3	4	5	6
39	451587.18	2193841.37	Картометрический	5.00	-
40	451602.07	2193806.41	Картометрический	5.00	-
41	451545.71	2193782.73	Картометрический	5.00	-
42	451563.45	2193732.13	Картометрический	5.00	-
43	451578.05	2193690.90	Картометрический	5.00	-
44	451806.33	2193749.26	Картометрический	5.00	-
45	451822.56	2193788.29	Картометрический	5.00	-
46	451807.50	2193877.60	Картометрический	5.00	-
47	451816.50	2193859.19	Картометрический	5.00	-
48	451900.42	2193902.52	Картометрический	5.00	-
49	451883.57	2193935.22	Картометрический	5.00	-
50	452061.53	2194026.12	Картометрический	1.00	-
11	452062.71	2194005.04	Картометрический	1.00	-
51	451689.16	2193977.97	Картометрический	5.00	-
52	451653.29	2194134.80	Картометрический	1.00	-
53	451652.06	2194136.64	Картометрический	1.00	-
54	451591.79	2194109.34	Картометрический	1.00	-
55	451447.98	2194042.91	Картометрический	1.00	-
56	451465.25	2194003.71	Картометрический	1.00	-
57	451446.95	2193995.50	Картометрический	5.00	-
58	451475.13	2193934.13	Картометрический	5.00	-
59	451477.37	2193932.06	Картометрический	5.00	-
60	451480.41	2193932.18	Картометрический	5.00	-
61	451502.08	2193883.40	Картометрический	5.00	-
62	451505.62	2193885.19	Картометрический	5.00	-
63	451521.15	2193892.97	Картометрический	5.00	-
51	451689.16	2193977.97	Картометрический	5.00	-
64	452166.04	2194279.63	Картометрический	5.00	-
65	452166.10	2194284.53	Картометрический	5.00	-
66	452163.46	2194288.35	Картометрический	5.00	-
67	452158.62	2194289.37	Картометрический	5.00	-
68	452158.60	2194305.83	Картометрический	5.00	-
69	452142.81	2194303.32	Картометрический	5.00	-
70	452150.52	2194378.70	Картометрический	5.00	-
71	452081.18	2194373.40	Картометрический	5.00	-
72	451841.43	2194339.23	Картометрический	5.00	-
73	451850.56	2194252.41	Картометрический	5.00	-
74	451855.35	2194235.41	Картометрический	5.00	-
75	451872.17	2194245.73	Картометрический	5.00	-
76	451872.93	2194238.53	Картометрический	5.00	-
77	451874.06	2194228.51	Картометрический	5.00	-
78	451920.07	2194234.97	Картометрический	5.00	-
79	452035.56	2194251.52	Картометрический	5.00	-
64	452166.04	2194279.63	Картометрический	5.00	-

3. Сведения о характерных точках части (частей) границы объекта					
Обозначение характерных точек части границы	Координаты, м		Метод определения координат характерной точки	Средняя квадратическая погрешность положения характерной точки (Mt), м	Описание обозначения точки на местности (при наличии)
	X	Y			
1	2	3	4	5	6
Часть №					
-	-	-	-	-	-

ГРАФИЧЕСКОЕ ОПИСАНИЕ

местоположения границ

Производственно-коммунальная зона за границами населенного пункта - П2

(наименование объекта, местоположение границ которого описано (далее - объект))

Раздел 1

Сведения об объекте		
№ п/п	Характеристики объекта	Описание характеристик
1	2	3
1	Местоположение объекта	Воронежская область, Таловский муниципальный район, Таловское городское поселение
2	Площадь объекта +/- величина погрешности определения площади (P +/- Дельта P)	-
3	Иные характеристики объекта	-

Раздел 2

Сведения о местоположении границ объекта					
1. Система координат: МСК - 36, зона 2					
2. Сведения о характерных точках границ объекта					
Обозначение характерных точек границ	Координаты, м		Метод определения координат характерной точки	Средняя квадратическая погрешность положения характерной точки (Mt), м	Описание обозначения точки на местности (при наличии)
	X	Y			
1	2	3	4	5	6
1	451563.45	2193732.13	Картометрический	5.00	-
2	451545.71	2193782.73	Картометрический	5.00	-
3	451602.07	2193806.41	Картометрический	5.00	-
4	451587.18	2193841.37	Картометрический	5.00	-
5	451541.18	2193821.79	Картометрический	5.00	-
6	451529.38	2193849.81	Картометрический	5.00	-
7	451522.50	2193865.69	Картометрический	5.00	-
8	451519.60	2193871.17	Картометрический	5.00	-
9	451517.85	2193870.45	Картометрический	5.00	-
10	451517.04	2193869.10	Картометрический	5.00	-
11	451518.82	2193864.95	Картометрический	5.00	-
12	451505.44	2193859.42	Картометрический	5.00	-
13	451503.57	2193863.35	Картометрический	5.00	-
14	451481.72	2193854.19	Картометрический	5.00	-
15	451444.21	2193836.63	Картометрический	5.00	-
16	451439.54	2193833.64	Картометрический	5.00	-
17	451436.30	2193829.84	Картометрический	5.00	-
18	451437.95	2193824.51	Картометрический	5.00	-
19	451426.82	2193820.15	Картометрический	5.00	-
20	451425.08	2193824.72	Картометрический	5.00	-
21	451421.79	2193826.94	Картометрический	5.00	-
22	451404.97	2193818.83	Картометрический	5.00	-
23	451360.39	2193798.24	Картометрический	5.00	-
24	451345.47	2193790.97	Картометрический	5.00	-
25	451343.22	2193788.80	Картометрический	5.00	-
26	451345.63	2193779.23	Картометрический	5.00	-
27	451332.83	2193773.65	Картометрический	5.00	-
28	451334.38	2193762.78	Картометрический	5.00	-
29	451343.29	2193745.89	Картометрический	5.00	-
30	451267.44	2193706.54	Картометрический	5.00	-
31	451280.19	2193685.15	Картометрический	5.00	-
32	451253.60	2193669.30	Картометрический	5.00	-
33	451261.67	2193655.74	Картометрический	5.00	-
34	451280.72	2193624.43	Картометрический	5.00	-
35	451316.96	2193631.38	Картометрический	5.00	-
36	451370.18	2193652.83	Картометрический	5.00	-
37	451387.49	2193660.37	Картометрический	5.00	-
38	451468.29	2193740.14	Картометрический	5.00	-
39	451489.23	2193703.17	Картометрический	5.00	-
1	451563.45	2193732.13	Картометрический	5.00	-

1	2	3	4	5	6
40	453681.57	2198565.14	Картометрический	1.00	-
41	453731.61	2198626.29	Картометрический	1.00	-
42	453664.13	2198663.60	Картометрический	1.00	-
43	453633.88	2198617.51	Картометрический	1.00	-
40	453681.57	2198565.14	Картометрический	1.00	-

3. Сведения о характерных точках части (частей) границы объекта					
Обозначение характерных точек части границы	Координаты, м		Метод определения координат характерной точки	Средняя квадратическая погрешность положения характерной точки (Mt), м	Описание обозначения точки на местности (при наличии)
	X	Y			
1	2	3	4	5	6
Часть №					
-	-	-	-	-	-

ГРАФИЧЕСКОЕ ОПИСАНИЕ

местоположения границ

Зона улиц, дорог, инженерной и транспортной инфраструктуры за границами
населенного пункта - ИТ1

(наименование объекта, местоположение границ которого описано (далее - объект))

Раздел 1

Сведения об объекте		
№ п/п	Характеристики объекта	Описание характеристик
1	2	3
1	Местоположение объекта	Воронежская область, Таловский муниципальный район, Таловское городское поселение
2	Площадь объекта +/- величина погрешности определения площади (P +/- Дельта P)	-
3	Иные характеристики объекта	-

Раздел 2

Сведения о местоположении границ объекта					
1. Система координат: МСК - 36, зона 2					
2. Сведения о характерных точках границ объекта					
Обозначение характерных точек границ	Координаты, м		Метод определения координат характерной точки	Средняя квадратическая погрешность положения характерной точки (Mt), м	Описание обозначения точки на местности (при наличии)
	X	Y			
1	2	3	4	5	6
1	451157.03	2193717.63	Аналитический	0.30	-
2	451155.56	2193723.77	Аналитический	0.10	-
3	451117.19	2193705.87	Аналитический	0.10	-
4	451102.84	2193699.10	Аналитический	0.10	-
5	451098.56	2193697.93	Аналитический	0.10	-
6	451097.27	2193699.20	Аналитический	0.10	-
7	451095.89	2193703.23	Аналитический	0.10	-
8	451079.62	2193695.31	Аналитический	0.10	-
9	451084.16	2193691.72	Аналитический	0.10	-
10	451078.05	2193689.94	Аналитический	0.10	-
11	451078.06	2193694.90	Аналитический	0.10	-
12	451064.30	2193688.22	Аналитический	0.10	-
13	451065.76	2193684.83	Аналитический	0.10	-
14	451065.57	2193683.61	Аналитический	0.10	-
15	451024.81	2193663.91	Аналитический	0.10	-
16	451026.05	2193659.11	Аналитический	0.10	-
1	451157.03	2193717.63	Аналитический	0.30	-
17	451984.86	2193368.55	Картометрический	5.00	-
18	452003.12	2193493.53	Картометрический	5.00	-
19	452019.17	2193585.77	Картометрический	5.00	-
20	452028.43	2193637.78	Аналитический	0.50	-
21	452039.29	2193707.27	Аналитический	0.50	-
22	452050.89	2193781.07	Аналитический	0.50	-
23	452059.52	2193835.05	Аналитический	0.50	-
24	452067.51	2193885.52	Аналитический	0.50	-
25	452070.99	2193905.17	Аналитический	0.50	-
26	452074.03	2193918.06	Аналитический	0.50	-
27	452088.89	2193974.35	Аналитический	0.50	-
28	452102.89	2194018.56	Аналитический	0.50	-
29	452114.86	2194060.73	Аналитический	0.50	-
30	452126.53	2194097.91	Аналитический	0.50	-
31	452148.29	2194166.19	Аналитический	0.50	-
32	452179.43	2194273.00	Аналитический	0.50	-
33	452162.35	2194261.89	Аналитический	0.50	-
34	452155.86	2194245.68	Аналитический	0.50	-

1	2	3	4	5	6
35	452135.84	2194195.68	Аналитический	0.50	-
36	452080.42	2194162.31	Аналитический	0.50	-
37	451689.16	2193977.97	Аналитический	0.50	-
38	451521.15	2193892.97	Аналитический	0.50	-
39	451505.62	2193885.19	Аналитический	0.50	-
40	451502.08	2193883.40	Аналитический	0.50	-
41	451476.48	2193870.45	Аналитический	0.50	-
42	451451.23	2193857.69	Аналитический	0.50	-
43	451394.01	2193830.34	Аналитический	0.50	-
44	451194.75	2193735.13	Аналитический	0.50	-
45	451157.04	2193717.62	Аналитический	0.50	-
46	451159.89	2193704.17	Аналитический	0.50	-
47	451192.12	2193718.69	Аналитический	0.50	-
48	451258.57	2193749.47	Аналитический	0.50	-
49	451313.43	2193774.49	Аналитический	0.50	-
50	451327.07	2193780.52	Аналитический	0.50	-
51	451328.90	2193780.38	Аналитический	0.50	-
52	451332.83	2193773.65	Аналитический	0.50	-
53	451345.63	2193779.23	Аналитический	0.50	-
54	451343.22	2193788.80	Аналитический	0.50	-
55	451345.47	2193790.97	Аналитический	0.50	-
56	451360.39	2193798.24	Аналитический	0.50	-
57	451404.97	2193818.83	Аналитический	0.50	-
58	451421.79	2193826.94	Аналитический	0.50	-
59	451425.08	2193824.72	Аналитический	0.50	-
60	451426.82	2193820.15	Аналитический	0.50	-
61	451437.95	2193824.51	Аналитический	0.50	-
62	451436.30	2193829.84	Аналитический	0.50	-
63	451439.54	2193833.64	Аналитический	0.50	-
64	451444.21	2193836.63	Аналитический	0.50	-
65	451481.72	2193854.19	Аналитический	0.50	-
66	451503.57	2193863.35	Аналитический	0.50	-
67	451505.44	2193859.42	Аналитический	0.50	-
68	451518.82	2193864.95	Аналитический	0.50	-
69	451517.04	2193869.10	Аналитический	0.30	-
70	451517.85	2193870.45	Аналитический	0.50	-
71	451519.60	2193871.17	Аналитический	0.30	-
72	451599.73	2193910.56	Аналитический	0.30	-
73	451666.51	2193940.51	Аналитический	0.50	-
74	451681.84	2193948.23	Аналитический	0.50	-
75	451686.46	2193950.66	Аналитический	0.50	-
76	451739.33	2193977.19	Аналитический	0.50	-
77	451857.02	2194036.88	Аналитический	0.50	-
78	451859.86	2194031.56	Аналитический	0.50	-
79	451868.30	2194036.41	Аналитический	0.50	-
80	451923.23	2194063.24	Аналитический	0.50	-
81	451961.21	2194081.31	Аналитический	0.50	-
82	451971.64	2194086.92	Аналитический	0.50	-

1	2	3	4	5	6
83	452025.85	2194111.94	Аналитический	0.50	-
84	452085.98	2194139.53	Аналитический	0.50	-
85	452105.67	2194148.12	Аналитический	0.50	-
86	452117.79	2194151.50	Аналитический	0.50	-
87	452121.89	2194149.85	Аналитический	0.50	-
88	452123.98	2194146.18	Аналитический	0.50	-
89	452120.76	2194135.65	Аналитический	0.50	-
90	452114.95	2194117.65	Аналитический	0.50	-
91	452096.71	2194058.01	Аналитический	0.50	-
92	452085.80	2194023.78	Аналитический	0.50	-
93	452083.28	2194020.81	Аналитический	0.50	-
94	452080.34	2194017.94	Аналитический	0.50	-
95	452062.71	2194005.04	Аналитический	0.50	-
96	452068.05	2193995.76	Аналитический	0.50	-
97	452070.20	2193996.86	Аналитический	0.50	-
98	452071.70	2193996.38	Аналитический	0.50	-
99	452073.91	2193994.74	Аналитический	0.50	-
100	452075.16	2193992.26	Аналитический	0.50	-
101	452076.04	2193989.55	Аналитический	0.50	-
102	452073.37	2193978.49	Аналитический	0.50	-
103	452058.88	2193921.57	Аналитический	0.50	-
104	452053.57	2193921.12	Аналитический	0.50	-
105	452052.82	2193913.26	Аналитический	0.50	-
106	452057.74	2193912.35	Аналитический	0.50	-
107	452046.25	2193850.21	Аналитический	0.50	-
108	452041.60	2193825.13	Аналитический	0.50	-
109	452034.68	2193783.65	Аналитический	0.50	-
110	452024.61	2193720.19	Аналитический	0.50	-
111	452014.44	2193657.83	Аналитический	0.50	-
112	452013.13	2193657.04	Аналитический	0.50	-
113	452004.97	2193659.52	Аналитический	0.50	-
114	452002.32	2193645.73	Аналитический	0.50	-
115	452008.82	2193638.84	Аналитический	0.50	-
116	452009.38	2193636.82	Аналитический	0.50	-
117	452000.87	2193588.99	Аналитический	0.50	-
118	451984.81	2193496.68	Аналитический	0.50	-
119	451963.99	2193372.04	Аналитический	0.50	-
120	451982.32	2193368.98	Аналитический	0.50	-
17	451984.86	2193368.55	Картометрический	5.00	-
121	452182.11	2194282.35	Аналитический	0.50	-
122	452211.30	2194382.91	Аналитический	0.50	-
123	452284.86	2194631.39	Аналитический	0.50	-
124	452266.36	2194629.39	Аналитический	0.50	-
125	452249.28	2194569.44	Аналитический	0.50	-
126	452206.53	2194421.78	Аналитический	0.50	-
127	452189.36	2194364.49	Аналитический	0.50	-
128	452177.80	2194322.74	Аналитический	0.50	-

1	2	3	4	5	6
129	452175.09	2194314.06	Аналитический	0.30	-
130	452170.21	2194308.01	Аналитический	0.30	-
131	452162.72	2194305.81	Аналитический	0.30	-
132	452158.60	2194305.83	Аналитический	0.50	-
133	452158.62	2194289.37	Аналитический	0.50	-
134	452163.46	2194288.35	Аналитический	0.50	-
135	452166.10	2194284.53	Аналитический	0.50	-
136	452166.04	2194279.63	Аналитический	0.50	-
137	452165.92	2194271.50	Аналитический	0.50	-
121	452182.11	2194282.35	Аналитический	0.50	-
138	453230.36	2195925.07	Картометрический	1.00	-
139	453207.12	2195953.28	Аналитический	0.50	-
140	453186.95	2195979.90	Аналитический	0.50	-
141	453181.33	2195986.48	Аналитический	0.50	-
142	453177.29	2195990.88	Аналитический	0.50	-
143	453173.15	2195994.73	Картометрический	5.00	-
144	453141.85	2195976.02	Картометрический	1.00	-
145	453133.44	2195989.05	Картометрический	1.00	-
146	453097.82	2195965.73	Картометрический	1.00	-
147	453106.23	2195952.70	Картометрический	1.00	-
148	453138.14	2195904.48	Картометрический	1.00	-
149	453159.74	2195875.11	Картометрический	1.00	-
138	453230.36	2195925.07	Картометрический	1.00	-
150	453289.01	2196073.60	Картометрический	1.00	-
151	453314.30	2196181.94	Картометрический	1.00	-
152	453253.72	2196196.37	Картометрический	1.00	-
153	453262.23	2196218.38	Картометрический	1.00	-
154	453276.04	2196230.52	Картометрический	1.00	-
155	453285.37	2196238.85	Картометрический	1.00	-
156	453332.59	2196276.40	Картометрический	1.00	-
157	453463.33	2196367.83	Картометрический	1.00	-
158	453475.44	2196386.44	Картометрический	1.00	-
159	453483.67	2196403.33	Картометрический	1.00	-
160	453509.27	2196424.26	Картометрический	1.00	-
161	453522.78	2196436.19	Картометрический	1.00	-
162	453533.20	2196447.20	Картометрический	1.00	-
163	453511.59	2196432.03	Картометрический	1.00	-
164	453506.69	2196428.42	Картометрический	1.00	-
165	453481.80	2196411.06	Картометрический	1.00	-
166	453469.58	2196388.90	Картометрический	1.00	-
167	453460.31	2196373.53	Картометрический	1.00	-
168	453329.36	2196281.46	Аналитический	0.30	-
169	453281.64	2196243.55	Аналитический	0.30	-
170	453256.63	2196220.54	Картометрический	1.00	-
171	453247.92	2196197.92	Картометрический	1.00	-
172	453205.23	2196208.40	Картометрический	1.00	-

1	2	3	4	5	6
173	453175.69	2196098.03	Картометрический	1.00	-
150	453289.01	2196073.60	Картометрический	1.00	-
174	454175.80	2196700.89	Картометрический	1.00	-
175	454199.63	2196735.32	Картометрический	1.00	-
176	454201.66	2196780.94	Картометрический	1.00	-
177	454118.81	2196772.18	Картометрический	1.00	-
178	454152.16	2196699.27	Картометрический	1.00	-
174	454175.80	2196700.89	Картометрический	1.00	-
179	451870.66	2198690.06	Картометрический	1.00	-
180	451870.66	2198720.62	Картометрический	1.00	-
181	451846.61	2198720.36	Картометрический	1.00	-
182	451846.61	2198690.05	Аналитический	0.30	-
179	451870.66	2198690.06	Картометрический	1.00	-
183	451709.87	2199095.01	Аналитический	0.30	-
184	451704.21	2199099.74	Аналитический	0.50	-
185	451697.56	2199105.32	Аналитический	0.50	-
186	451693.24	2199108.93	Аналитический	0.50	-
187	451568.31	2199080.62	Аналитический	0.50	-
188	451480.22	2199062.92	Аналитический	0.50	-
189	451437.28	2199053.50	Аналитический	0.50	-
190	451370.26	2199040.24	Аналитический	0.50	-
191	451348.43	2199035.49	Аналитический	0.50	-
192	451327.13	2199031.25	Аналитический	0.50	-
193	451306.78	2199026.76	Аналитический	0.50	-
194	451284.23	2199022.12	Аналитический	0.50	-
195	451264.76	2199017.77	Аналитический	0.50	-
196	451222.57	2199009.46	Аналитический	0.50	-
197	451083.24	2198978.34	Аналитический	0.50	-
198	451060.63	2198972.38	Аналитический	0.50	-
199	451037.23	2198964.97	Аналитический	0.50	-
200	451015.96	2198957.19	Аналитический	0.50	-
201	450988.49	2198944.87	Аналитический	0.50	-
202	450968.37	2198934.94	Аналитический	0.50	-
203	450948.79	2198924.30	Аналитический	0.50	-
204	450929.93	2198913.37	Аналитический	0.50	-
205	450911.72	2198903.21	Аналитический	0.50	-
206	450877.20	2198883.23	Аналитический	0.50	-
207	450864.61	2198875.57	Аналитический	0.50	-
208	450852.92	2198868.81	Аналитический	0.50	-
209	450838.14	2198859.89	Аналитический	0.50	-
210	450825.52	2198852.91	Аналитический	0.50	-
211	450817.44	2198849.12	Аналитический	0.50	-
212	450816.53	2198849.00	Аналитический	0.50	-
213	450808.52	2198823.47	Аналитический	0.50	-
214	450828.41	2198835.51	Аналитический	0.50	-

1	2	3	4	5	6
215	450844.17	2198844.69	Аналитический	0.50	-
216	450883.89	2198868.33	Аналитический	0.50	-
217	450931.72	2198895.66	Аналитический	0.50	-
218	450955.53	2198908.98	Аналитический	0.50	-
219	450979.29	2198921.84	Аналитический	0.50	-
220	451001.57	2198932.97	Аналитический	0.50	-
221	451033.60	2198946.32	Аналитический	0.50	-
222	451049.41	2198951.19	Аналитический	0.50	-
223	451072.34	2198960.60	Аналитический	0.30	-
224	451154.04	2198979.65	Аналитический	0.30	-
225	451287.82	2199008.44	Аналитический	0.30	-
226	451470.70	2199046.29	Аналитический	0.30	-
227	451570.15	2199065.73	Аналитический	0.30	-
183	451709.87	2199095.01	Аналитический	0.30	-

3. Сведения о характерных точках части (частей) границы объекта					
Обозначение характерных точек части границы	Координаты, м		Метод определения координат характерной точки	Средняя квадратическая погрешность положения характерной точки (Mt), м	Описание обозначения точки на местности (при наличии)
	X	Y			
1	2	3	4	5	6
Часть №					
-	-	-	-	-	-

ГРАФИЧЕСКОЕ ОПИСАНИЕ

местоположения границ

Зона железнодорожного транспорта за границами населенного пункта - ИТ2

(наименование объекта, местоположение границ которого описано (далее - объект))

Раздел 1

Сведения об объекте		
№ п/п	Характеристики объекта	Описание характеристик
1	2	3
1	Местоположение объекта	Воронежская область, Таловский муниципальный район, Таловское городское поселение
2	Площадь объекта +/- величина погрешности определения площади (Р +/- Дельта Р)	-
3	Иные характеристики объекта	-

Раздел 2

Сведения о местоположении границ объекта					
1. Система координат: МСК - 36, зона 2					
2. Сведения о характерных точках границ объекта					
Обозначение характерных точек границ	Координаты, м		Метод определения координат характерной точки	Средняя квадратическая погрешность положения характерной точки (Mt), м	Описание обозначения точки на местности (при наличии)
	X	Y			
1	2	3	4	5	6
1	452335.68	2194213.33	Аналитический	0.30	-
2	452441.45	2194577.16	Аналитический	0.10	-
3	452448.97	2194574.46	Аналитический	0.10	-
4	452663.86	2195052.76	Аналитический	0.10	-
5	452708.48	2195152.08	Аналитический	0.10	-
6	452797.79	2195347.51	Аналитический	0.10	-
7	452830.28	2195438.61	Аналитический	0.10	-
8	452850.16	2195498.10	Аналитический	0.10	-
9	452859.14	2195532.58	Аналитический	0.10	-
10	452866.94	2195580.12	Аналитический	0.10	-
11	452879.51	2195726.51	Аналитический	0.10	-
12	452879.77	2195729.13	Аналитический	0.10	-
13	452887.36	2195728.35	Аналитический	0.10	-
14	452896.00	2195730.31	Аналитический	0.10	-
15	452944.85	2195725.52	Аналитический	0.10	-
16	452960.73	2195793.80	Аналитический	0.10	-
17	452895.29	2195807.93	Аналитический	0.10	-
18	452887.79	2195809.55	Аналитический	0.10	-
19	452889.20	2195823.74	Аналитический	0.10	-
20	452898.99	2195876.71	Картометрический	1.00	-
21	452907.80	2195906.36	Аналитический	0.10	-
22	452902.76	2195906.84	Аналитический	0.10	-
23	452863.54	2195910.46	Картометрический	1.00	-
24	452847.74	2195912.24	Аналитический	0.10	-
25	452848.97	2195958.17	Аналитический	0.10	-
26	452849.16	2195966.31	Картометрический	1.00	-
27	452864.53	2195965.00	Картометрический	1.00	-
28	452866.27	2195989.75	Картометрический	1.00	-
29	452836.60	2195994.06	Картометрический	1.00	-
30	452836.91	2196027.77	Картометрический	1.00	-
31	452837.07	2196044.50	Картометрический	1.00	-
32	452832.81	2196045.79	Аналитический	0.10	-
33	452843.07	2196063.68	Картометрический	1.00	-
34	452856.00	2196172.58	Картометрический	1.00	-
35	452857.87	2196185.54	Картометрический	1.00	-
36	452875.25	2196288.15	Картометрический	1.00	-

1	2	3	4	5	6
37	452878.44	2196307.62	Аналитический	0.10	-
38	452890.14	2196337.91	Аналитический	0.10	-
39	452925.13	2196382.35	Аналитический	0.10	-
40	452969.39	2196468.03	Аналитический	0.10	-
41	452965.35	2196470.58	Аналитический	0.10	-
42	452910.48	2196388.57	Аналитический	0.10	-
43	452905.15	2196390.58	Аналитический	0.10	-
44	452992.55	2196592.04	Аналитический	0.10	-
45	453018.24	2196668.98	Аналитический	0.10	-
46	453050.38	2196736.76	Аналитический	0.10	-
47	453074.27	2196777.94	Аналитический	0.10	-
48	453106.43	2196903.92	Аналитический	0.10	-
49	453131.52	2196972.99	Аналитический	0.10	-
50	453125.70	2196975.10	Аналитический	0.10	-
51	453100.48	2196905.71	Аналитический	0.10	-
52	453068.50	2196780.34	Аналитический	0.10	-
53	453044.03	2196738.18	Аналитический	0.10	-
54	453039.95	2196739.09	Аналитический	0.10	-
55	453049.36	2196767.29	Аналитический	0.10	-
56	453077.83	2196912.74	Аналитический	0.10	-
57	453110.71	2197049.54	Аналитический	0.10	-
58	453123.98	2197091.40	Аналитический	0.10	-
59	453142.37	2197174.63	Аналитический	0.10	-
60	453145.63	2197209.73	Аналитический	0.10	-
61	453164.00	2197320.23	Аналитический	0.10	-
62	453172.14	2197318.83	Аналитический	0.10	-
63	453177.34	2197342.56	Аналитический	0.10	-
64	453202.02	2197334.90	Аналитический	0.10	-
65	453207.10	2197331.67	Аналитический	0.10	-
66	453209.72	2197350.80	Аналитический	0.10	-
67	453209.72	2197380.36	Аналитический	0.10	-
68	453213.83	2197418.26	Аналитический	0.10	-
69	453220.61	2197475.79	Аналитический	0.10	-
70	453237.49	2197617.18	Аналитический	0.10	-
71	453242.64	2197651.09	Картометрический	1.00	-
72	453250.70	2197677.64	Аналитический	0.10	-
73	453248.68	2197677.72	Аналитический	0.10	-
74	453238.31	2197678.01	Аналитический	0.10	-
75	453233.23	2197678.14	Аналитический	0.10	-
76	453217.29	2197678.56	Аналитический	0.10	-
77	453218.66	2197719.58	Аналитический	0.10	-
78	453234.62	2197719.79	Аналитический	0.10	-
79	453239.64	2197719.86	Аналитический	0.10	-
80	453262.87	2197720.34	Аналитический	0.10	-
81	453265.62	2197720.33	Аналитический	0.10	-
82	453273.36	2197740.63	Аналитический	0.10	-
83	453288.62	2197786.73	Аналитический	0.10	-
84	453304.27	2197850.43	Аналитический	0.10	-

1	2	3	4	5	6
85	453309.51	2197940.49	Аналитический	0.10	-
86	453318.07	2197986.94	Аналитический	0.10	-
87	453324.49	2198017.72	Аналитический	0.10	-
88	453331.92	2198046.34	Аналитический	0.10	-
89	453342.48	2198092.11	Аналитический	0.10	-
90	453372.76	2198211.58	Аналитический	0.10	-
91	453382.30	2198253.72	Картометрический	1.00	-
92	453400.34	2198317.81	Картометрический	1.00	-
93	453387.42	2198321.27	Картометрический	1.00	-
94	453413.30	2198442.19	Картометрический	1.00	-
95	453426.12	2198499.55	Картометрический	1.00	-
96	453430.70	2198518.72	Картометрический	1.00	-
97	453450.31	2198606.80	Картометрический	1.00	-
98	453479.42	2198796.46	Картометрический	1.00	-
99	453608.10	2199181.16	Картометрический	1.00	-
100	453650.93	2199290.45	Картометрический	1.00	-
101	453691.94	2199379.57	Картометрический	1.00	-
102	453737.23	2199469.14	Картометрический	1.00	-
103	453776.90	2199559.61	Картометрический	1.00	-
104	453794.44	2199662.15	Картометрический	1.00	-
105	453860.94	2199772.64	Картометрический	1.00	-
106	453879.76	2199795.01	Аналитический	0.30	-
107	453778.19	2199891.28	Аналитический	0.30	-
108	453755.38	2199849.06	Картометрический	1.00	-
109	453752.78	2199844.24	Аналитический	0.30	-
110	453714.98	2199772.53	Аналитический	0.30	-
111	453673.02	2199687.98	Картометрический	1.00	-
112	453637.17	2199703.78	Картометрический	1.00	-
113	453568.56	2199540.91	Картометрический	1.00	-
114	453553.16	2199504.36	Картометрический	1.00	-
115	453539.07	2199447.76	Картометрический	1.00	-
116	453479.45	2199216.43	Картометрический	1.00	-
117	453441.69	2198977.76	Картометрический	1.00	-
118	453393.13	2198694.50	Картометрический	1.00	-
119	453364.77	2198589.30	Картометрический	1.00	-
120	453318.69	2198430.35	Картометрический	1.00	-
121	453306.73	2198389.67	Картометрический	1.00	-
122	453286.74	2198322.48	Картометрический	1.00	-
123	453304.74	2198313.96	Картометрический	1.00	-
124	453264.79	2198142.33	Картометрический	1.00	-
125	453235.64	2198142.48	Аналитический	0.10	-
126	453231.50	2198158.91	Аналитический	0.10	-
127	453213.52	2198209.65	Аналитический	0.10	-
128	453197.78	2198241.03	Аналитический	0.10	-
129	453182.52	2198266.08	Аналитический	0.10	-
130	453154.69	2198369.52	Аналитический	0.10	-
131	453154.17	2198371.67	Аналитический	0.10	-
132	453151.10	2198388.29	Аналитический	0.10	-

1	2	3	4	5	6
133	453143.32	2198386.30	Картометрический	1.00	-
134	453125.46	2198380.79	Картометрический	1.00	-
135	453123.18	2198390.54	Картометрический	1.00	-
136	453120.38	2198389.18	Картометрический	1.00	-
137	453119.23	2198391.22	Картометрический	1.00	-
138	453110.10	2198387.58	Картометрический	1.00	-
139	453093.02	2198432.92	Картометрический	1.00	-
140	453072.02	2198581.02	Картометрический	1.00	-
141	452946.67	2198799.36	Картометрический	1.00	-
142	452825.04	2198980.05	Картометрический	1.00	-
143	452921.01	2198967.89	Картометрический	1.00	-
144	452957.55	2198967.12	Картометрический	1.00	-
145	452957.42	2198956.11	Картометрический	1.00	-
146	453000.29	2198960.56	Картометрический	1.00	-
147	453041.89	2198972.97	Картометрический	1.00	-
148	453075.57	2198992.76	Картометрический	1.00	-
149	453125.14	2199025.80	Картометрический	1.00	-
150	453160.65	2199055.51	Картометрический	1.00	-
151	453199.65	2199100.35	Картометрический	1.00	-
152	453226.72	2199143.28	Картометрический	1.00	-
153	453245.90	2199197.45	Картометрический	1.00	-
154	453255.77	2199245.80	Картометрический	1.00	-
155	453254.35	2199302.77	Картометрический	1.00	-
156	453249.55	2199341.13	Картометрический	1.00	-
157	453238.57	2199405.66	Картометрический	1.00	-
158	453227.37	2199453.86	Картометрический	1.00	-
159	453214.47	2199503.06	Картометрический	1.00	-
160	453204.37	2199554.66	Картометрический	1.00	-
161	453197.27	2199597.16	Картометрический	1.00	-
162	453191.97	2199643.76	Картометрический	1.00	-
163	453194.37	2199687.46	Картометрический	1.00	-
164	453202.77	2199733.16	Картометрический	1.00	-
165	453216.14	2199776.70	Картометрический	1.00	-
166	453170.54	2199808.67	Картометрический	1.00	-
167	453150.22	2199758.47	Картометрический	1.00	-
168	453133.83	2199695.89	Картометрический	1.00	-
169	453132.86	2199650.34	Картометрический	1.00	-
170	453138.15	2199597.49	Картометрический	1.00	-
171	453156.98	2199543.61	Картометрический	1.00	-
172	453166.85	2199502.92	Картометрический	1.00	-
173	453178.39	2199442.79	Картометрический	1.00	-
174	453189.03	2199394.13	Картометрический	1.00	-
175	453202.75	2199328.56	Картометрический	1.00	-
176	453206.76	2199298.68	Аналитический	0.30	-
177	453205.90	2199250.14	Аналитический	0.30	-
178	453197.77	2199209.34	Картометрический	1.00	-
179	453184.10	2199169.87	Картометрический	1.00	-
180	453160.92	2199130.57	Картометрический	1.00	-

1	2	3	4	5	6
181	453129.64	2199094.00	Картометрический	1.00	-
182	453096.54	2199066.87	Картометрический	1.00	-
183	453038.53	2199036.70	Картометрический	1.00	-
184	453043.48	2199023.56	Картометрический	1.00	-
185	453024.73	2199015.92	Картометрический	1.00	-
186	453019.74	2199030.26	Картометрический	1.00	-
187	452992.05	2199020.82	Картометрический	1.00	-
188	452953.19	2199016.01	Картометрический	1.00	-
189	452955.01	2199006.57	Картометрический	1.00	-
190	452924.55	2199005.04	Картометрический	1.00	-
191	452875.40	2199008.88	Картометрический	1.00	-
192	452827.10	2199017.26	Картометрический	1.00	-
193	452768.06	2199047.28	Картометрический	1.00	-
194	452711.80	2199096.00	Картометрический	1.00	-
195	452659.95	2199146.97	Картометрический	1.00	-
196	452613.51	2199180.00	Картометрический	1.00	-
197	452565.14	2199214.40	Картометрический	1.00	-
198	452384.41	2199322.75	Картометрический	1.00	-
199	452293.44	2199328.11	Картометрический	1.00	-
200	452282.96	2199328.73	Картометрический	1.00	-
201	452195.67	2199411.04	Картометрический	1.00	-
202	452162.07	2199442.79	Картометрический	1.00	-
203	451923.47	2199579.10	Картометрический	1.00	-
204	451800.19	2199609.65	Картометрический	1.00	-
205	451758.00	2199671.06	Картометрический	1.00	-
206	451422.71	2199862.22	Картометрический	1.00	-
207	451395.84	2199877.66	Картометрический	1.00	-
208	451389.09	2199860.15	Картометрический	1.00	-
209	451394.50	2199857.67	Картометрический	1.00	-
210	451381.57	2199825.13	Картометрический	1.00	-
211	451367.65	2199790.88	Картометрический	1.00	-
212	451354.25	2199758.46	Картометрический	1.00	-
213	451349.98	2199737.17	Картометрический	1.00	-
214	451379.84	2199718.70	Картометрический	1.00	-
215	451538.14	2199629.06	Картометрический	1.00	-
216	451539.80	2199631.92	Картометрический	1.00	-
217	451582.39	2199609.61	Картометрический	1.00	-
218	451580.14	2199605.19	Аналитический	0.30	-
219	451612.94	2199586.55	Аналитический	0.30	-
220	451740.37	2199514.58	Аналитический	0.30	-
221	451837.40	2199457.67	Аналитический	0.30	-
222	451895.33	2199419.15	Аналитический	0.30	-
223	451932.12	2199414.70	Аналитический	0.30	-
224	452032.07	2199356.38	Аналитический	0.30	-
225	452184.62	2199267.33	Картометрический	1.00	-
226	452175.88	2199252.56	Картометрический	1.00	-
227	452187.06	2199248.67	Картометрический	1.00	-
228	452452.41	2199097.03	Картометрический	1.00	-

1	2	3	4	5	6
229	452523.41	2199056.51	Картометрический	1.00	-
230	452633.29	2199005.57	Картометрический	1.00	-
231	452642.40	2199000.23	Аналитический	0.10	-
232	452662.80	2198985.14	Аналитический	0.10	-
233	452680.92	2198968.89	Аналитический	0.10	-
234	452765.14	2198861.81	Картометрический	1.00	-
235	452848.37	2198743.15	Картометрический	1.00	-
236	452867.94	2198717.48	Картометрический	1.00	-
237	452844.08	2198740.44	Картометрический	1.00	-
238	452471.19	2198961.29	Картометрический	1.00	-
239	452103.17	2199180.90	Картометрический	1.00	-
240	452100.19	2199175.47	Картометрический	1.00	-
241	452468.11	2198955.98	Картометрический	1.00	-
242	452841.25	2198734.93	Картометрический	1.00	-
243	452865.71	2198715.04	Картометрический	1.00	-
244	452896.32	2198683.23	Картометрический	1.00	-
245	452906.89	2198667.28	Картометрический	1.00	-
246	452908.91	2198657.38	Картометрический	1.00	-
247	452905.35	2198655.07	Картометрический	1.00	-
248	453044.33	2198423.69	Картометрический	1.00	-
249	453049.20	2198415.62	Картометрический	1.00	-
250	453050.65	2198416.47	Картометрический	1.00	-
251	453055.31	2198408.24	Картометрический	1.00	-
252	453053.31	2198407.07	Аналитический	0.10	-
253	453085.70	2198360.33	Аналитический	0.10	-
254	453091.42	2198351.57	Картометрический	1.00	-
255	453124.78	2198299.97	Картометрический	1.00	-
256	453117.80	2198296.89	Картометрический	1.00	-
257	453102.73	2198293.62	Картометрический	1.00	-
258	453109.53	2198279.06	Картометрический	1.00	-
259	453116.55	2198246.06	Картометрический	1.00	-
260	453133.59	2198190.58	Картометрический	1.00	-
261	453160.82	2198110.84	Картометрический	1.00	-
262	453162.65	2198104.01	Аналитический	0.10	-
263	453175.90	2198103.05	Картометрический	1.00	-
264	453175.52	2198061.75	Картометрический	1.00	-
265	453206.47	2198060.09	Аналитический	0.10	-
266	453203.42	2197962.19	Аналитический	0.10	-
267	453201.77	2197941.10	Аналитический	0.10	-
268	453195.47	2197844.72	Аналитический	0.10	-
269	453193.20	2197821.79	Картометрический	1.00	-
270	453180.54	2197807.03	Картометрический	1.00	-
271	453163.09	2197716.54	Картометрический	1.00	-
272	453130.45	2197652.93	Аналитический	0.10	-
273	453098.73	2197663.82	Аналитический	0.10	-
274	453099.60	2197654.71	Аналитический	0.10	-
275	453097.49	2197646.29	Аналитический	0.10	-
276	453094.79	2197635.89	Аналитический	0.10	-

1	2	3	4	5	6
277	453093.34	2197631.90	Картометрический	1.00	-
278	453089.95	2197623.23	Аналитический	0.10	-
279	453110.62	2197607.64	Аналитический	0.10	-
280	453086.91	2197568.49	Аналитический	0.10	-
281	453054.05	2197593.78	Аналитический	0.10	-
282	453024.15	2197539.49	Аналитический	0.10	-
283	453051.29	2197529.38	Аналитический	0.10	-
284	453035.50	2197477.90	Аналитический	0.10	-
285	452990.28	2197488.37	Аналитический	0.10	-
286	452985.95	2197470.92	Аналитический	0.10	-
287	453006.02	2197465.99	Аналитический	0.10	-
288	452986.94	2197381.36	Аналитический	0.10	-
289	453014.31	2197375.91	Аналитический	0.10	-
290	453008.46	2197351.60	Аналитический	0.10	-
291	453023.04	2197344.25	Аналитический	0.10	-
292	453038.61	2197340.78	Картометрический	1.00	-
293	453026.27	2197280.16	Картометрический	1.00	-
294	453010.03	2197199.76	Картометрический	1.00	-
295	453027.16	2197196.40	Картометрический	1.00	-
296	453006.21	2197085.12	Картометрический	1.00	-
297	452973.11	2197091.15	Аналитический	0.10	-
298	452960.02	2197031.60	Аналитический	0.10	-
299	452978.57	2197027.60	Картометрический	1.00	-
300	452960.15	2196934.84	Картометрический	1.00	-
301	452933.80	2196940.20	Картометрический	1.00	-
302	452929.28	2196919.09	Картометрический	1.00	-
303	452931.07	2196918.51	Аналитический	0.10	-
304	452929.62	2196911.99	Аналитический	0.10	-
305	452989.77	2196900.89	Аналитический	0.10	-
306	452976.32	2196830.39	Аналитический	0.10	-
307	452980.55	2196816.90	Аналитический	0.10	-
308	452972.57	2196773.41	Аналитический	0.10	-
309	452960.41	2196736.07	Аналитический	0.10	-
310	452947.30	2196685.61	Аналитический	0.10	-
311	452932.02	2196689.08	Аналитический	0.10	-
312	452929.59	2196677.74	Аналитический	0.10	-
313	452927.66	2196678.23	Аналитический	0.10	-
314	452924.50	2196664.61	Аналитический	0.10	-
315	452922.24	2196654.72	Аналитический	0.10	-
316	452927.84	2196653.51	Аналитический	0.10	-
317	452921.35	2196625.01	Аналитический	0.10	-
318	452910.64	2196597.22	Аналитический	0.10	-
319	452884.84	2196561.58	Аналитический	0.10	-
320	452876.47	2196523.09	Аналитический	0.10	-
321	452876.22	2196500.04	Аналитический	0.10	-
322	452870.27	2196484.63	Аналитический	0.10	-
323	452866.83	2196485.70	Аналитический	0.10	-
324	452857.60	2196462.30	Аналитический	0.10	-

1	2	3	4	5	6
325	452850.91	2196446.71	Аналитический	0.10	-
326	452849.24	2196440.62	Аналитический	0.10	-
327	452833.68	2196398.31	Аналитический	0.10	-
328	452807.90	2196345.53	Аналитический	0.10	-
329	452768.39	2196218.43	Аналитический	0.10	-
330	452754.60	2196195.91	Аналитический	0.10	-
331	452746.31	2196176.52	Аналитический	0.10	-
332	452742.96	2196169.00	Аналитический	0.10	-
333	452734.00	2196161.72	Аналитический	0.10	-
334	452730.07	2196155.19	Аналитический	0.10	-
335	452730.33	2196110.76	Аналитический	0.10	-
336	452721.18	2196078.11	Аналитический	0.10	-
337	452689.82	2195976.29	Аналитический	0.10	-
338	452670.98	2195911.63	Аналитический	0.10	-
339	452645.80	2195811.18	Аналитический	0.10	-
340	452629.14	2195753.66	Аналитический	0.10	-
341	452626.45	2195744.10	Аналитический	0.10	-
342	452623.42	2195733.29	Аналитический	0.10	-
343	452596.04	2195633.71	Аналитический	0.10	-
344	452590.49	2195615.59	Картометрический	1.00	-
345	452559.66	2195509.38	Аналитический	0.10	-
346	452557.04	2195500.18	Аналитический	0.10	-
347	452549.17	2195472.80	Картометрический	1.00	-
348	452537.46	2195431.77	Аналитический	0.10	-
349	452515.29	2195359.74	Аналитический	0.10	-
350	452381.12	2194933.50	Аналитический	0.10	-
351	452359.76	2194940.13	Аналитический	0.10	-
352	452334.29	2194858.31	Аналитический	0.10	-
353	452328.16	2194836.00	Аналитический	0.10	-
354	452320.08	2194838.01	Картометрический	1.00	-
355	452304.17	2194782.94	Аналитический	0.10	-
356	452307.04	2194782.06	Аналитический	0.10	-
357	452372.03	2194762.16	Аналитический	0.10	-
358	452349.88	2194719.79	Аналитический	0.10	-
359	452356.41	2194705.59	Аналитический	0.10	-
360	452351.42	2194693.69	Аналитический	0.10	-
361	452338.55	2194682.42	Аналитический	0.10	-
362	452327.09	2194616.93	Аналитический	0.10	-
363	452284.86	2194631.39	Аналитический	0.10	-
364	452211.30	2194382.91	Аналитический	0.10	-
365	452182.11	2194282.35	Аналитический	0.10	-
366	452165.92	2194271.50	Картометрический	1.00	-
367	452166.04	2194279.63	Аналитический	0.50	-
368	452035.56	2194251.52	Аналитический	0.50	-
369	451920.07	2194234.97	Аналитический	0.50	-
370	451874.06	2194228.51	Аналитический	0.50	-
371	451872.93	2194238.53	Аналитический	0.50	-
372	451872.17	2194245.73	Аналитический	0.30	-

1	2	3	4	5	6
373	451855.35	2194235.41	Аналитический	0.30	-
374	451850.56	2194252.41	Аналитический	0.30	-
375	451814.17	2194223.84	Аналитический	0.30	-
376	451665.61	2194151.34	Аналитический	0.30	-
377	451652.06	2194136.64	Аналитический	0.30	-
378	451653.29	2194134.80	Аналитический	0.30	-
379	451689.16	2193977.97	Аналитический	0.30	-
380	452080.42	2194162.31	Аналитический	0.30	-
381	452135.84	2194195.68	Аналитический	0.30	-
382	452155.86	2194245.68	Аналитический	0.30	-
383	452162.35	2194261.89	Аналитический	0.30	-
384	452179.43	2194273.00	Аналитический	0.30	-
385	452148.29	2194166.19	Аналитический	0.30	-
1	452335.68	2194213.33	Аналитический	0.30	-

3. Сведения о характерных точках части (частей) границы объекта					
Обозначение характерных точек части границы	Координаты, м		Метод определения координат характерной точки	Средняя квадратическая погрешность положения характерной точки (Mt), м	Описание обозначения точки на местности (при наличии)
	X	Y			
1	2	3	4	5	6
Часть №					
-	-	-	-	-	-

ГРАФИЧЕСКОЕ ОПИСАНИЕ

местоположения границ

Зона сельскохозяйственного производства за границами населенного пункта - СХ2

(наименование объекта, местоположение границ которого описано (далее - объект))

Раздел 1

Сведения об объекте		
№ п/п	Характеристики объекта	Описание характеристик
1	2	3
1	Местоположение объекта	Воронежская область, Таловский муниципальный район, Таловское городское поселение
2	Площадь объекта +/- величина погрешности определения площади (Р +/- Дельта Р)	-
3	Иные характеристики объекта	-

Раздел 2

Сведения о местоположении границ объекта					
1. Система координат: МСК - 36, зона 2					
2. Сведения о характерных точках границ объекта					
Обозначение характерных точек границ	Координаты, м		Метод определения координат характерной точки	Средняя квадратическая погрешность положения характерной точки (Mt), м	Описание обозначения точки на местности (при наличии)
	X	Y			
1	2	3	4	5	6
1	451280.19	2193685.15	Картометрический	5.00	-
2	451267.44	2193706.54	Картометрический	5.00	-
3	451239.92	2193692.27	Картометрический	5.00	-
4	451253.60	2193669.30	Картометрический	5.00	-
1	451280.19	2193685.15	Картометрический	5.00	-
3. Сведения о характерных точках части (частей) границы объекта					
Обозначение характерных точек части границы	Координаты, м		Метод определения координат характерной точки	Средняя квадратическая погрешность положения характерной точки (Mt), м	Описание обозначения точки на местности (при наличии)
	X	Y			
1	2	3	4	5	6
Часть №					
-	-	-	-	-	-

ГРАФИЧЕСКОЕ ОПИСАНИЕ

местоположения границ

Зона переработки сельскохозяйственной продукции
за границами населенного пункта - СХЗ

(наименование объекта, местоположение границ которого описано (далее - объект))

Раздел 1

Сведения об объекте		
№ п/п	Характеристики объекта	Описание характеристик
1	2	3
1	Местоположение объекта	Воронежская область, Таловский муниципальный район, Таловское городское поселение
2	Площадь объекта +/- величина погрешности определения площади (Р +/- Дельта Р)	-
3	Иные характеристики объекта	-

Раздел 2

Сведения о местоположении границ объекта					
1. Система координат: МСК - 36, зона 2					
2. Сведения о характерных точках границ объекта					
Обозначение характерных точек границ	Координаты, м		Метод определения координат характерной точки	Средняя квадратическая погрешность положения характерной точки (Mt), м	Описание обозначения точки на местности (при наличии)
	X	Y			
1	2	3	4	5	6
1	451675.06	2199124.01	Картометрический	5.00	-
2	451570.95	2199211.37	Картометрический	5.00	-
3	451578.46	2199413.03	Картометрический	5.00	-
4	451570.59	2199417.64	Картометрический	5.00	-
5	451340.72	2199571.45	Картометрический	5.00	-
6	451311.72	2199592.45	Картометрический	5.00	-
7	451303.70	2199564.99	Картометрический	5.00	-
8	451245.50	2199432.65	Картометрический	5.00	-
9	451218.75	2199377.68	Картометрический	5.00	-
10	451211.82	2199343.89	Картометрический	5.00	-
11	451187.63	2199321.70	Картометрический	5.00	-
12	451146.93	2199268.25	Картометрический	5.00	-
13	451099.51	2199230.12	Картометрический	5.00	-
14	450918.28	2199044.92	Картометрический	5.00	-
15	450851.36	2198955.20	Картометрический	5.00	-
16	450809.73	2198871.88	Картометрический	5.00	-
17	450819.05	2198857.13	Картометрический	5.00	-
18	450851.03	2198896.18	Картометрический	5.00	-
19	450946.19	2198961.02	Картометрический	5.00	-
20	451005.88	2199003.36	Картометрический	5.00	-
21	451068.95	2199027.91	Картометрический	5.00	-
22	451110.44	2199040.19	Картометрический	5.00	-
23	451218.39	2199061.35	Картометрический	5.00	-
24	451289.09	2199069.40	Картометрический	5.00	-
25	451402.96	2199086.33	Картометрический	5.00	-
26	451519.80	2199104.53	Картометрический	5.00	-
27	451662.04	2199125.70	Картометрический	5.00	-
1	451675.06	2199124.01	Картометрический	5.00	-

3. Сведения о характерных точках части (частей) границы объекта					
Обозначение характерных точек части границы	Координаты, м		Метод определения координат характерной точки	Средняя квадратическая погрешность положения характерной точки (Mt), м	Описание обозначения точки на местности (при наличии)
	X	Y			
1	2	3	4	5	6
Часть №					
-	-	-	-	-	-

ГРАФИЧЕСКОЕ ОПИСАНИЕ

местоположения границ

Зона ритуальных объектов за границами населенного пункта - СН1

(наименование объекта, местоположение границ которого описано (далее - объект))

Раздел 1

Сведения об объекте		
№ п/п	Характеристики объекта	Описание характеристик
1	2	3
1	Местоположение объекта	Воронежская область, Таловский муниципальный район, Таловское городское поселение
2	Площадь объекта +/- величина погрешности определения площади (Р +/- Дельта Р)	-
3	Иные характеристики объекта	-

Раздел 2

Сведения о местоположении границ объекта					
1. Система координат: МСК - 36, зона 2					
2. Сведения о характерных точках границ объекта					
Обозначение характерных точек границ	Координаты, м		Метод определения координат характерной точки	Средняя квадратическая погрешность положения характерной точки (Mt), м	Описание обозначения точки на местности (при наличии)
	X	Y			
1	2	3	4	5	6
1	451150.11	2193729.65	Аналитический	0.50	-
2	451078.47	2194040.7	Аналитический	0.50	-
3	450938.47	2194004.73	Аналитический	0.50	-
4	451023.67	2193673.32	Аналитический	0.50	-
1	451150.11	2193729.65	Аналитический	0.50	-
3. Сведения о характерных точках части (частей) границы объекта					
Обозначение характерных точек части границы	Координаты, м		Метод определения координат характерной точки	Средняя квадратическая погрешность положения характерной точки (Mt), м	Описание обозначения точки на местности (при наличии)
	X	Y			
1	2	3	4	5	6
Часть №					
-	-	-	-	-	-

